발 간 등 록 번 호
71-6410000-000639-01

경기도의 인구변화

출생, 이동, 사망

Population Statistics in Gyoenggi Province

NEXT경기

경기도의 인구변화

출생, 이동, 사망

Population Statistics in Gyoenggi Province

Contents

Ⅰ. 경기도 인구

경기도 총 인구 변화 08
경기도 인구성장률 08
시군 인구 수 변화 09
경기도 연령별 인구 09

Ⅱ. 출생

1. 현황

합계출산율 추이 12
경기도 시군 출산율 및 출생아 수 12
경기도 연령별 출산율 추이 14
경기도 시군 연령별 출산율 14
경기도 출생순위별 출생아 비율 변화 15
경기도 시군 출생순위별 출생아 비율 15
경기도 출생순위별 출생성비 16
경기도 시군 출생성비 16
경기도 여성 연령별 미혼율 추이 17
경기도 시군 35-39세 성별 미혼율(2010) 17
경기도 시군 35-39세 여성 미혼율(2010) 18
경기도 시군 35-39세 여성 미혼율 추이 18
경기도 초혼 연령 추이 19
경기도 시군 평균 초혼 연령 19

2. 출산의 비용

경기도 여성 연령별 고용률 20
시도 15-54세 기혼여성 대비 경력단절 여성 비율 20
경기도 시군 가임기 여성 고용률 21
경기도 시군 15-49세 남성-여성 고용률 격차 21
경기도 시군 영유아 보육시설 및 유치원 이용률 22
합계출산율과 출산장려수당 22
시도 월평균 사교육비 23
경기도 청년 고용률 추이 24
경기도 시군 청년 고용률 24

Ⅲ. 이동

1. 현황

주요 시도 순이동률 추이 28
경기도 이동인구 수(전입,전출) 및 순이동률 추이 28
경기도 성 및 연령별 인구이동률 29
전출지별 경기도 순이동자비율 추이 30
경기도 전입인구의 이동인원별 구성비율 31
경기도 주요 시군 순이동률 변화 31
경기도 시군 평균 순이동률 32
시군간 이동자 수 32
시군 인구 전입량과 전출량과의 관계 33
경기도 시군/연령별 유입자 수 33
경기도 시군/연령별 유출자 수 34

2. 베드타운化/정주성

경기도 시군 주간인구지수 34
경기도 시군 통근 유입 및 유출 비중 35
경기도 시군 출생지 거주비율 36
대중교통 영향권 불포함 정도 37

Ⅳ. 사망

1. 현황

경기도 성별 사망률 추이 40
경기도 시군 사망률 변화 40
경기도 사망원인 변화 41
경기도 시군별/성별 자살률 42
한국 모성사망비 추이 42
경기도 모성사망비 추이 43
경기도 모성사망지표 43
경기도 시군 모성사망비 44
경기도 모성사망 특성 44
한국 영아사망률 추이 45
경기도 영아사망률 45
경기도 시군 영아사망률 46
경기도 주요 시군 영아사망 추이 46

2. 고령화

경기도 시군 노인인구 비율 47
경기도 장수비율 47
경기도 노년 부양 및 노령화 지수 48
시도 노인자살률 48
경기도 노인자살률 49
경기도 시군 기대수명 49
경기도 시군 남녀 기대수명(2004년) 49
경기도 시군 남녀 기대수명(2014년) 50
경기도 소득수준별 기대수명(상위 10개 시군) 50
경기도 소득수준별 기대수명(하위 10개 시군) 50

부록

1. 경기도 인구

경기도 총 인구 변화 08
경기도 인구성장률
시군 인구 수 변화 09
경기도 연령별 인구

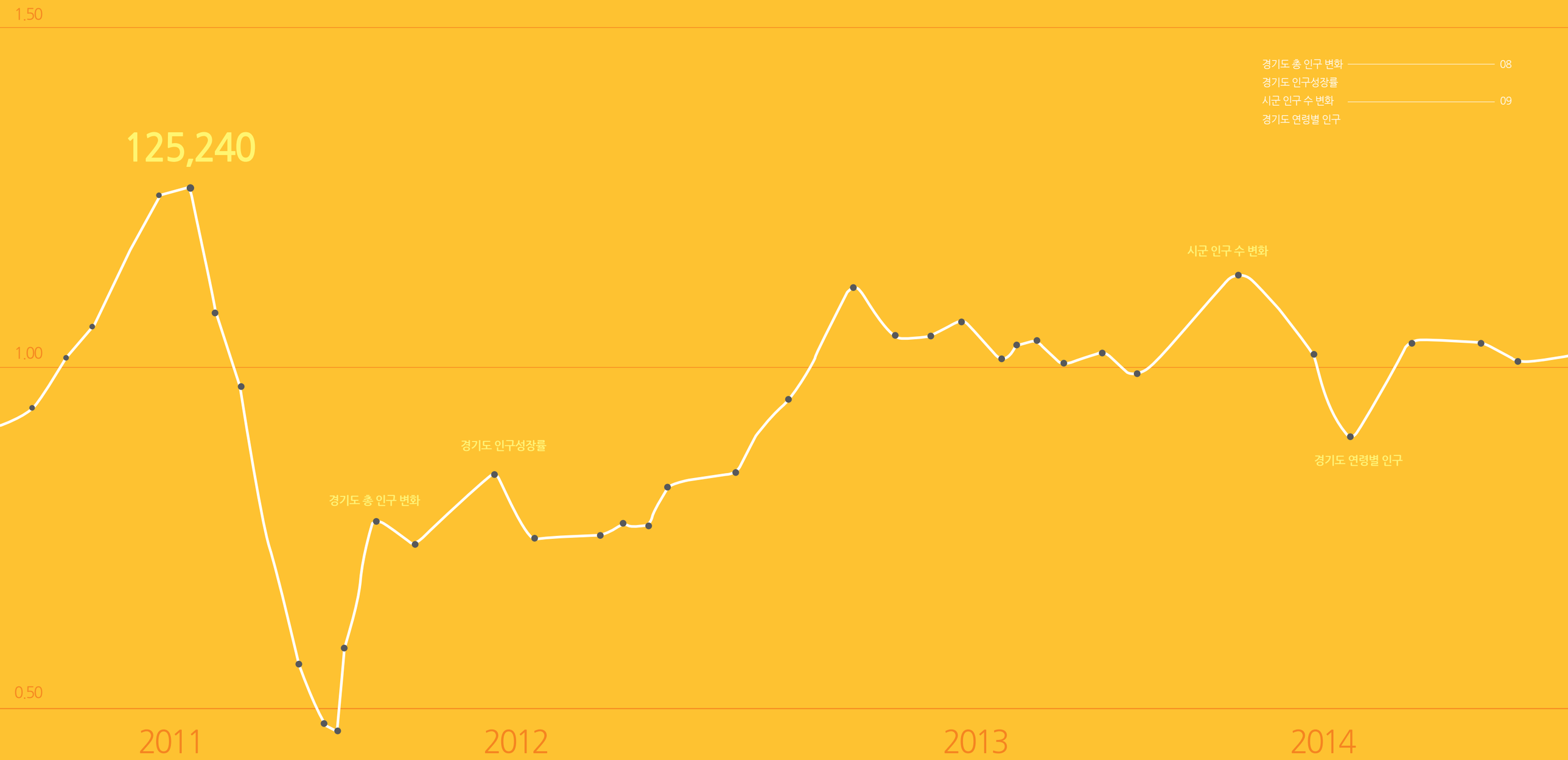

경기도 총 인구 변화

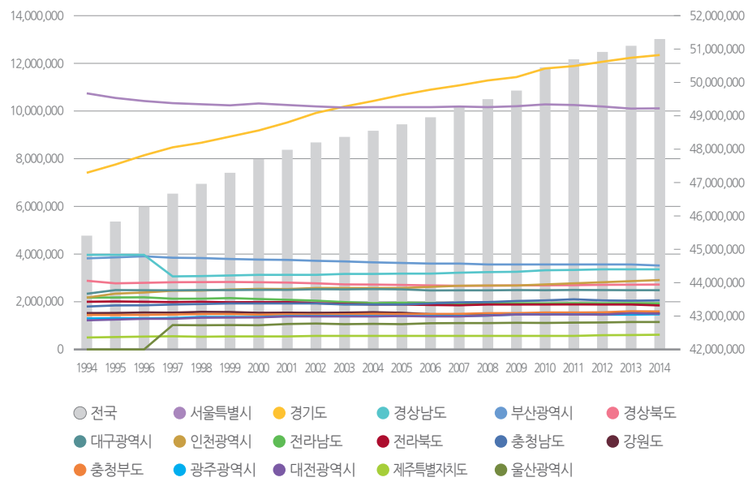

시도별 인구변화에서 경기도는 대한민국의 인구를 리딩한다고 할 수 있다. 서울과 경기를 제외한 타 시도의 인구는 적게는 50만에서 많게는 4백만 명 이하의 인구 수를 유지하고 있다.
경기도와 서울은 1994년에 각각 740만 명, 1,000만 명으로 서울 인구가 상당히 많은 숫자였으나, 그 이후 점차 감소하고, 경기도 인구가 꾸준히 증가하여 2003년에 경기도 인구(1,020만 명)가 서울 인구(1,017 만 명)을 추월하였다.
인구비율에 있어서도 1994년 전국 인구의 16.3%를 차지하였던 경기도 인구는 2014년 현재 전체 인구의 1/4(24.1%)이 되어 전국에서 가장 많은 인구를 가진 지방자치단체로 성장하고 있다.

경기도 인구성장률 (1994~2040)

자료
통계청, 장래인구추계

인구성장률은 전년대비 증가율임

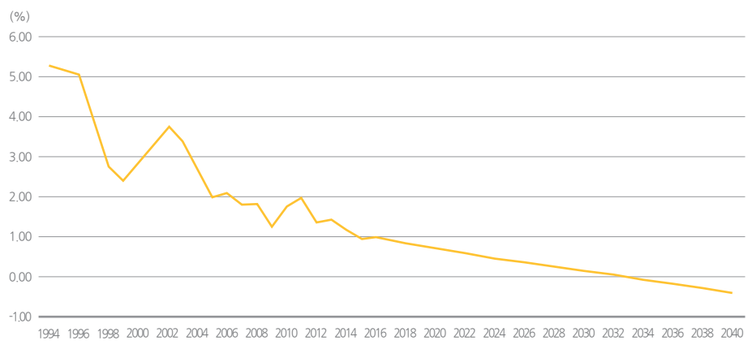

경기도는 1994년부터 2014년까지 20년의 기간 동안, 약 오백만 명이 유입되면서 인구 천만의 도시로 성장하였다. 경기도는 신도시 개발의 영향으로 많은 군이 시로 승격하여 현재 시 28개, 군 3개의 행정구역을 이루고 있다. 균형적인 성비를 이루며 매해 증가하고 있는 경기도의 인구 성장률은 2015년 현재 1.01로 시도 중에서 제일 높지만, 2040년에는-0.3이하를 유지할 것으로 예측된다.(통계청, 장래인구추계, 2014년)

시군 인구 수 변화 (1994/2004/2014)

자료
행정자치부, 주민등록인구현황

연말기준, 주민등록에 의한 집계, 외국인 제외

- 송탄시,평택시,평택군이 평택시로 통합(1995년 5월 10일), 미금시와 남양주군이 남양주시로 통합(1995년 1월 1일)
- 군 → 시 승격(용인시,이천시 1996년, 안성시,김포시 1998년, 화성시 광주시 2001년)
- 강화군, 옹진군은 행정구역 개편으로 인천광역시에 편입(1995년 3월 1일)

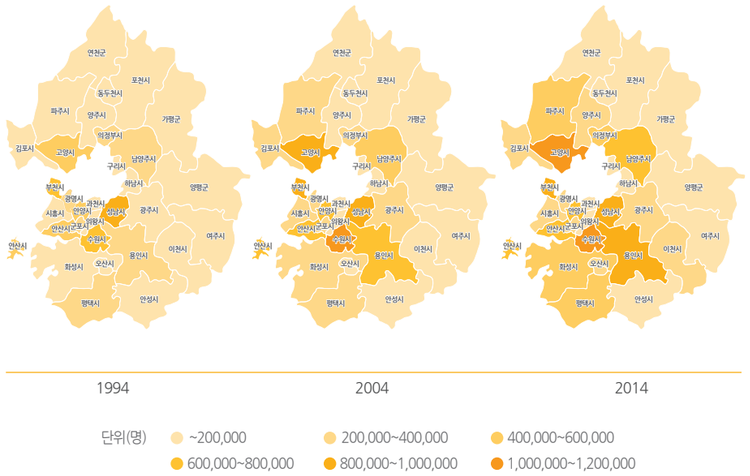

경기도의 2014년 말 주민등록인구는 1,235만 명으로 한국 전체인구의 약 1/4을 차지한다. 경기도 인구는 서울특별시 인구보다 200만 명 정도 많으며, 주로 서울특별시와 인접한 중부지역의 인구가 많이 증가하였다. 특히, 용인시는 20년 동안 인구가 4.6배 증가하여 인구 백만 명에 가까워져 가고 있고 광주시, 화성시, 오산시 모두 세 배 이상 인구가 증가하였다. 안양시, 광명시, 과천시의 인구 수 변화는 미미하였으며, 경기도 시 군 중 연천군의 인구만 감소한 것을 확인할 수 있다.

경기도 연령별 인구 (2014)

자료
행정자치부, 주민등록인구현황

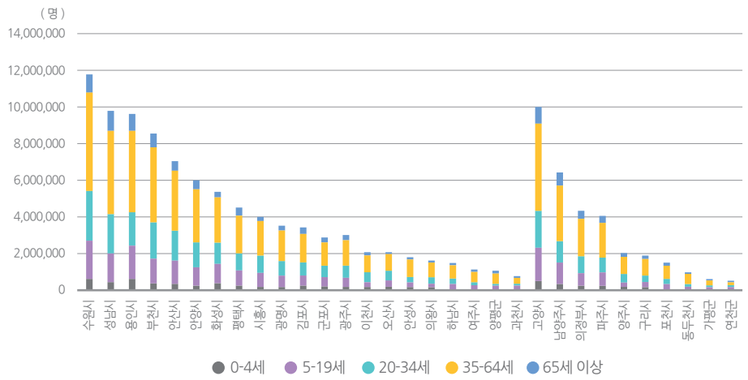

경기도의 인구를 시군별로 살펴보면 수원시와 고양시에 백만 명이상 거주하고 있고, 성남시와 용인시가 백만 명에 근소하게 접근하고 있다. 경기 남부의 과천시, 북부의 동두천시, 가평군, 연천군의 인구는 십만 명 미만으로, 연천군의 인구가 제일 적다. 오산시는 전체인구 대비 7.1%로 경기도 시군 중 영유아기 인구(0-4세)가 제일 많았고, 화성시(6.9%)가 그 다음으로 많았다. 양평군과 가평군, 연천군은 영유아기 및 아동 및 청소년기 인구의 비율은 낮고, 65세 이상인구가 군 전체인구의 20% 이상인 초고령도시의 인구구조를 보이고 있다.

Ⅱ. 출생

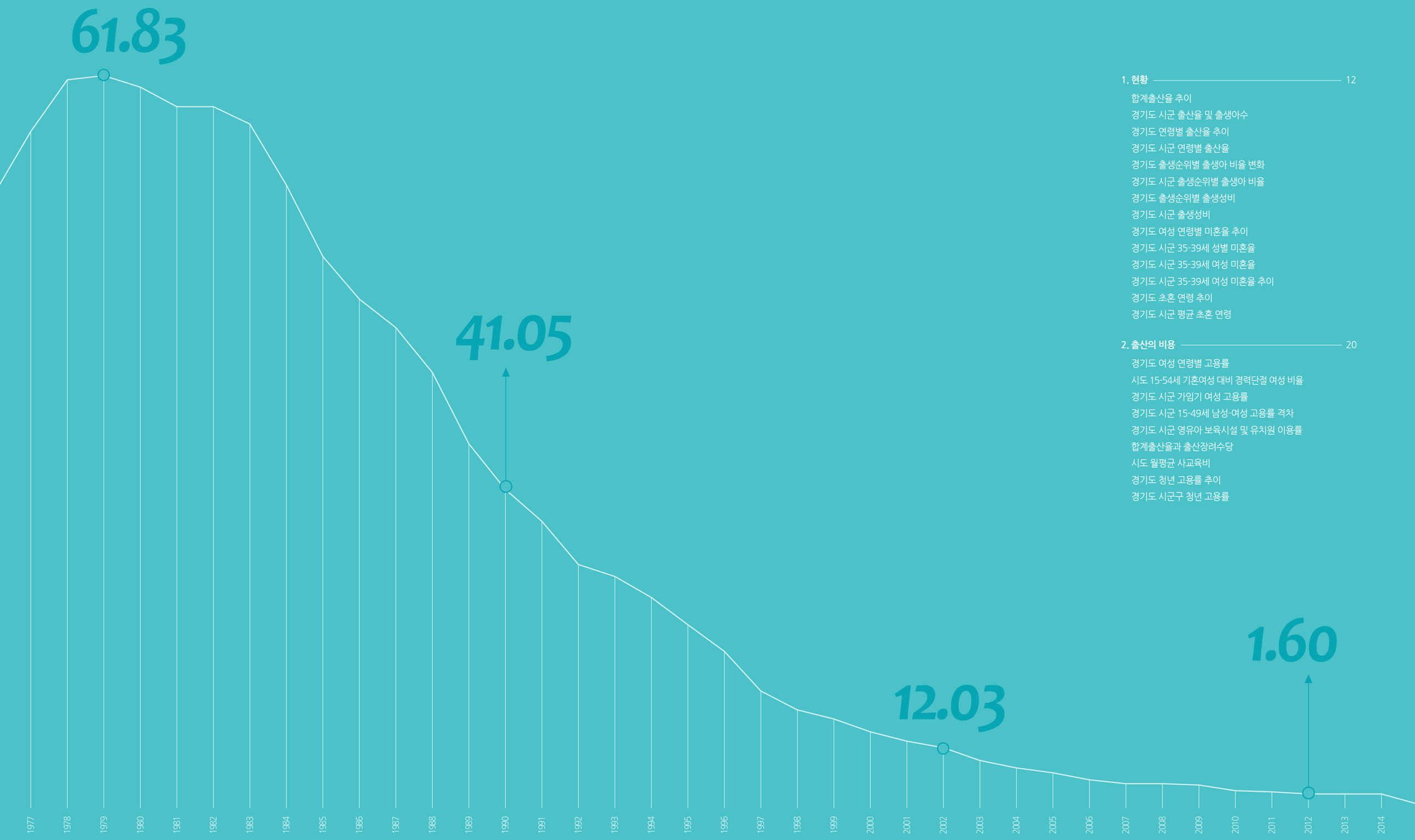

1. 현황 12

합계출산율 추이
경기도 시군 출산율 및 출생아수
경기도 연령별 출산율 추이
경기도 시군 연령별 출산율
경기도 출생순위별 출생아 비율 변화
경기도 시군 출생순위별 출생아 비율
경기도 출생순위별 출생성비
경기도 시군 출생성비
경기도 여성 연령별 미혼율 추이
경기도 시군 35-39세 성별 미혼율
경기도 시군 35-39세 여성 미혼율
경기도 시군 35-39세 여성 미혼율 추이
경기도 초혼 연령 추이
경기도 시군 평균 초혼 연령

2. 출산의 비용 20

경기도 여성 연령별 고용률
시도 15-54세 기혼여성 대비 경력단절 여성 비율
경기도 시군 가임기 여성 고용률
경기도 시군 15-49세 남성-여성 고용률 격차
경기도 시군 영유아 보육시설 및 유치원 이용률
합계출산율과 출산장려수당
시도 월평균 사교육비
경기도 청년 고용률 추이
경기도 시군구 청년 고용률

01 현황

합계출산율 추이 (1993~2014)

자료
통계청, 인구동향조사

용어해설
합계출산율은 여성 1명이 가임기간(15~49세) 동안 낳을 것으로 예산되는 평균 출생아수를 말한다.

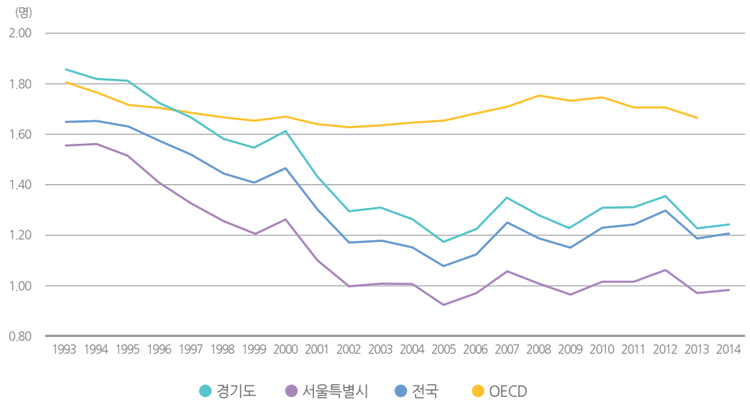

경기도 합계출산율은 1993년의 여성 한 명당 1.86명에서 2005년의 1.17명까지 가파르게 하락하였고, 이후 완만하게 상승하여 2014년에는 1.24명을 기록하였다.
지난 20여 년간 경기도의 합계출산율은 서울특별시보다는 약 0.3명 더 높고, 전국 평균보다는 약 0.1~0.2명 높은 수준이었으나 최근에는 전국 평균과의 차이가 거의 소멸되었다.

경기도 시군 출산율 및 출생아수

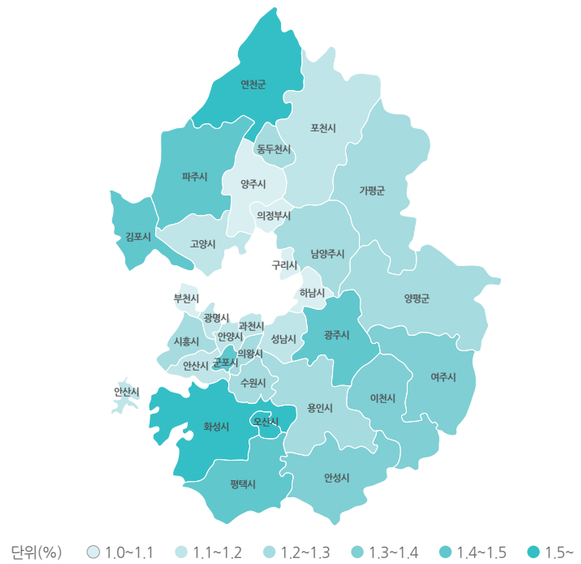

경기도에서 2014년 출산율이 가장 높은 지역은 연천군(1.85명), 화성시(1.51명), 오산시(1.50명) 순이고, 가장 낮은 지역은 구리시(1.06명), 의정부시(1.08명), 부천시(1.09명) 순으로 나타났고, 가장 높은 지역과 가장 낮은 지역의 격차는 0.79명이다. 또한 출생아수가 가장 많은 지역은 수원시(11,628명), 용인시(9,254명), 성남시(8,718명) 순이고, 가장 적은 지역은 가평군(366명), 연천군(413명), 과천시(519명) 순으로 파악되었다.

자료
통계청, 인구동향조사

용어해설
합계출산율은 여성 1명이 가임기간(15~49세) 동안 낳을 것으로 예산되는 평균 출생아수를 말한다.

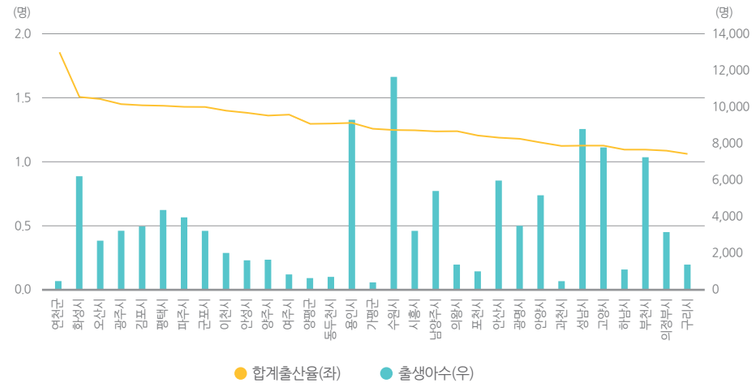

자료
통계청, 인구동향조사

용어해설
합계출산율은 여성 1명이 가임기간(15~49세) 동안 낳을 것으로 예산되는 평균 출생아수를 말한다.

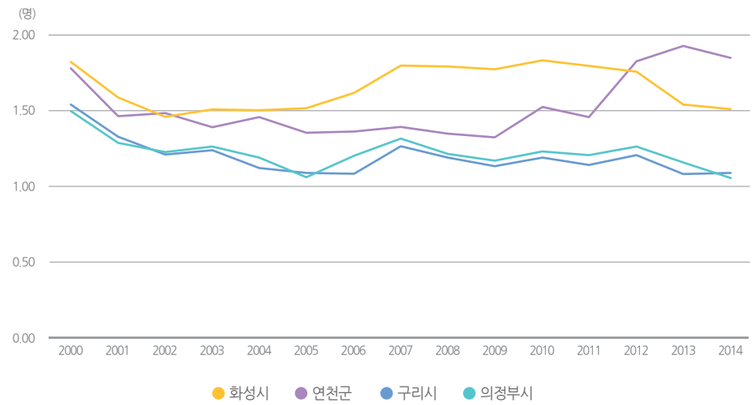

경기도 내 지역별로 지난 15년 동안의 출산율 추이는 다양한 양상을 보인다.
구리시와 의정부시의 합계출산율은 2000년에 각각 1.50명과 1.54명을 기록한 이후 완만하게 감소하여 2014년에는 각각 1.06명과 1.08명 수준에 이르렀다. 반면, 화성시는 합계출산율이 2000년의 1.82명에서 2002년의 1.46명으로 급격히 감소한 이후 지속적으로 증가하여 2007년에 1.80명에 이르렀고, 이후 비슷한 수준을 기록하다가 2012년 이후 감소하여 2014년에는 1.51명에 머물렀다. 연천군의 합계출산율은 2000년의 1.78명에서 지속적으로 감소하여 2009년에는 1.32명을 기록한 이후 가파르게 증가하여 2013년에는 1.92명에 이르렀다.

경기도 연령별 출산율 추이

자료
통계청, 인구동향조사

용어해설
연령별출산율은 15-49세의 여성인구 집단에서 각각의 연령 또는 연령집단별로 여성 1천명당 연간 출생아수를 나타낸다.

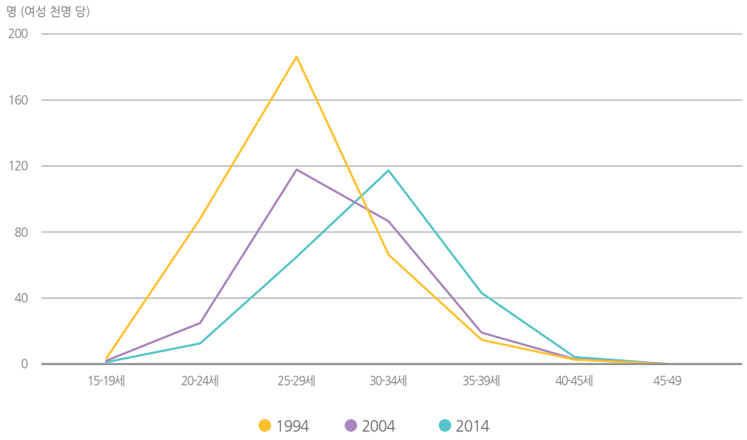

1994년 이후 20년 동안 경기도 가임기 여성의 출산 시기는 20대에서 30대로 늦춰져 왔다. 경기도 여성의 20대 후반 출산율은 1994년의 여성 천명 당 185.9명에서 2014년의 66.6명으로 하락한 반면, 30대 초반 출산율은 1994년의 66.4명에서 2014년의 117.4명으로 상승하였다.

경기도 시군 연령별 출산율 (2014)

자료
통계청, 인구동향조사

용어해설
연령별출산율은 15-49세의 여성인구 집단에서 각각의 연령 또는 연령집단별로 여성 1천명당 연간 출생아수를 나타낸다.

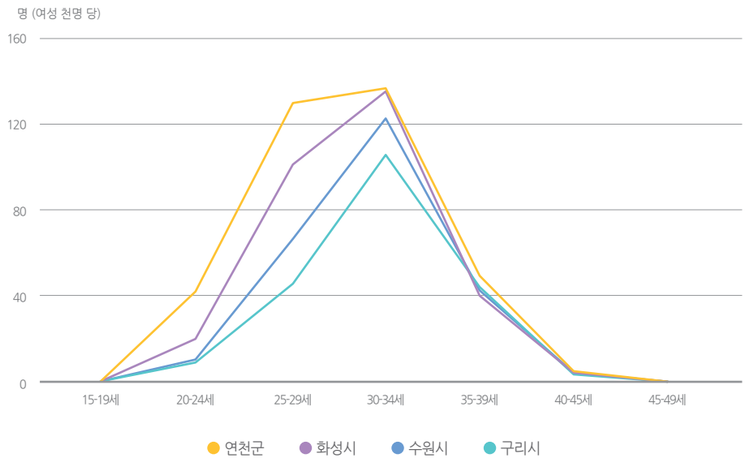

경기도내 지역별로는 20대 후반과 30대 초반의 출산율 차이가 가장 큰 것으로 나타났다. 20대 후반 출산율의 경우 연천군은 여성 천명 당 129.8명인데 반해 화성시는 100.9명, 수원시는 66.4명, 구리시는 45.4명으로 파악되었다. 또한 30대 초반 출산율의 경우 연천군은 여성 천명 당 136.3명, 화성시는 133.9명, 수원시는 122.9명 그리고 구리시는 105.6명으로 나타났다.

경기도 출생순위별 출생아 비율 변화(1993~2014)

자료
통계청, 인구동향조사

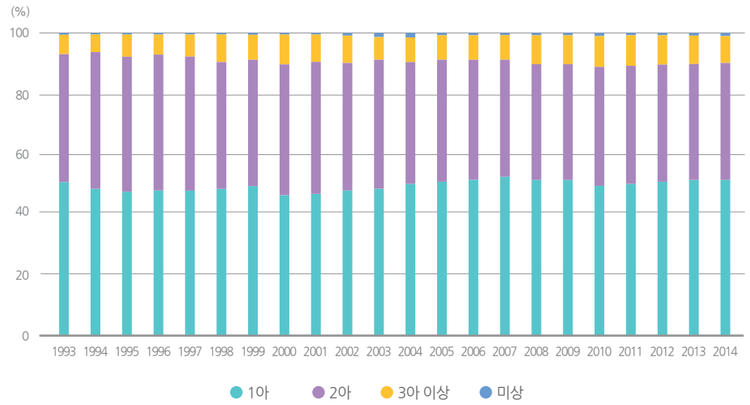

출생순위별로 경기도 출생아 중 첫째아의 비율은 1993년의 51.0%에서 2000년의 46.3%로 감소하였고, 이후 다시 증가하여 2014년에는 51.3%에 이르렀다. 한편, 둘째아의 비율은 1993년의 42.3%에서 2000년의 43.8%로 비슷한 수준을 유지하다 이후 감소하여 2014년에는 38.6%를 기록하였다. 출생아 중 세째아 이상의 비율은 1993년의 6.8%에서 2000년 9.7%로 증가하였고, 이후 대체로 비슷한 수준을 기록하여 2014년의 9.9%로 나타났다.

경기도 시군 출생순위별 출생아 비율(2014)

자료
통계청, 인구동향조사

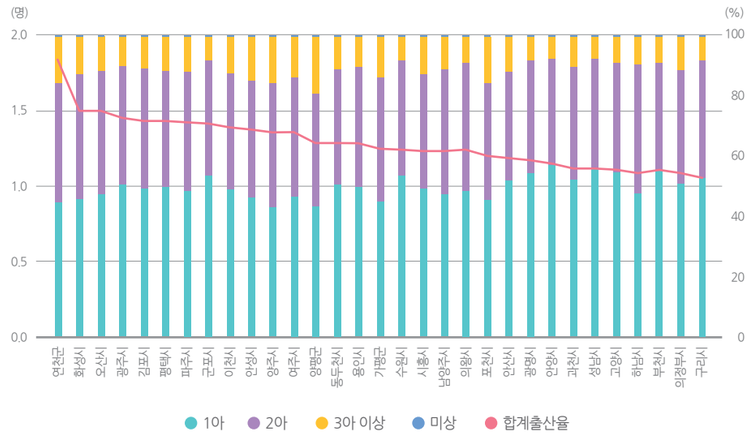

경기도내 지역별로 출산율이 높은 지역일수록 대체로 출생아 중 첫째아의 비율이 낮고, 셋째아의 비율이 높은 것으로 나타났다. 출생아 중 첫째아 비율이 가장 높은 지역으로 성남시(합계출산율, 1.11명)가 57.0%, 안양시(1.14명)가 56.1%, 부천시(1.09명)가 55.8%를 기록했고, 가장 낮은 지역으로 양평군(1.29명)이 43.4%, 양주시(1.35명)가 43.6%, 가평군(1.25명)이 44.5%를 기록했다. 셋째아 이상의 비율이 가장 높은 지역은 양평군(1.29명)의 18.0%, 포천시(1.20명)의 15.8%, 양주시(1.35명)의 15.6%로 나타났고, 성남시(1.11명)의 7.3%, 안양시(1.14명)의 7.4%, 군포시(1.42명)의 7.8%로 나타났다.

경기도 출생순위별 출생성비 (1993~2014)

자료

통계청, 인구동향조사

용어해설

출생성비는 여아 100명당 남아수를 나타낸다.

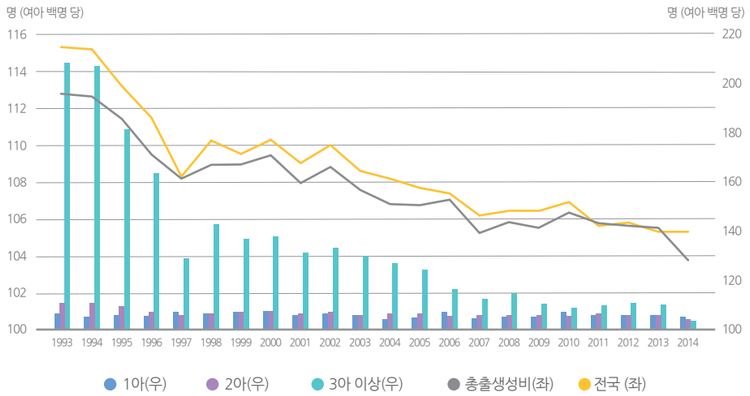

경기도의 출생성비는 1993년의 여아 백명 당 112.6명에서 1997년의 108명으로 급속히 감소한 이후 완만한 감소세를 지속하여 2014년에는 104명을 기록하였다. 지난 20여년 간 경기도의 출생성비는 전국 평균보다 약 1~2명 정도 낮은 수준을 보여 왔다. 경기도의 출생성비의 하락은 셋째아 이상의 출생성비의 하락에 기인한다. 1993년 출생성비가 첫째아는 106.1명, 둘째아는 110.2명이었는데 비해 셋째아 이상은 207.5명을 기록하였으나, 2014년에는 첫째아, 둘째아, 셋째아 이상이 각각 104.4명, 103.8명, 103.1명을 기록하였다.

경기도 시군 출생성비 (2014)

자료

통계청, 인구동향조사

용어해설

출생성비는 여아 100명당 남아수를 나타낸다.

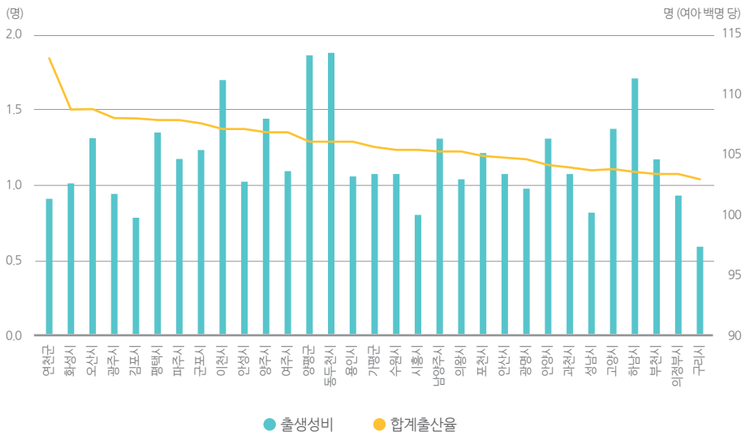

2014년 기준으로 경기도내 지역 중 출생성비가 가장 높은 지역은 동두천시(113.6명), 양평군(113.5명), 하남시(111.5명) 순으로 나타났고, 가장 낮은 지역은 구리시(97.4명), 김포시(99.6명), 시흥시(100.1명)으로 나타났다. 지역별로 출생성비는 출산율과 뚜렷한 상관관계를 보이지 않는 것으로 확인되었다.

경기도 여성 연령별 미혼율 추이(1990~2010)

자료

통계청, 인구총조사

용어해설

결혼상태는 미혼, 유배우, 사별, 이혼으로 구분되고, 미혼율은 결혼 경험이 없는 인구의 비율을 뜻한다.

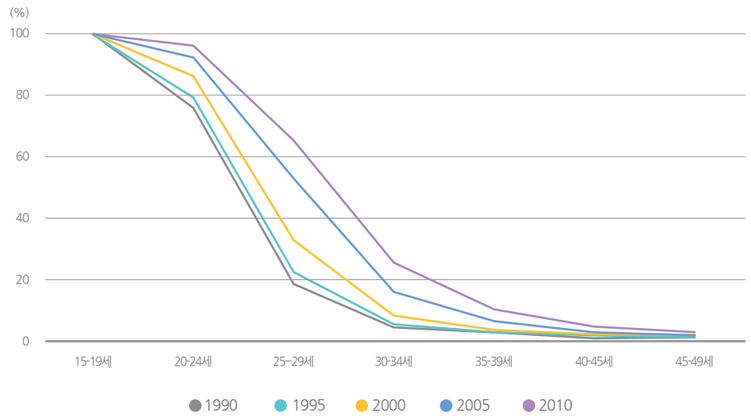

1990년 이후 경기도 여성의 미혼율이 가파르게 상승하고 있다. 경기도 여성의 20대 후반 미혼율은 1990년의 16.9%에서 2000년의 33.1%로 약 두 배로 상승한 이후 2010년에는 65.0%로 다시 두 배 상승하였다. 30대 초반과 30대 후반의 미혼율 역시 1990년의 4.4%, 2.4%에서 2010년에는 각각 24.7%와 10.7%로 상승하였다. 반면, 같은 기간 40대 후반의 미혼율은 0.7%에서 3.2%로 소폭 상승하는 데에 그쳤다.

경기도 시군 35-39세 성별 미혼율(2010)

자료

통계청, 인구총조사

용어해설

결혼상태는 미혼, 유배우, 사별, 이혼으로 구분되고, 미혼율은 결혼 경험이 없는 인구의 비율을 뜻한다.

지역별로 여성의 미혼율과 남성의 미혼율 사이에는 뚜렷한 상관관계가 보이지 않는다. 경기도내 지역별로 30대 후반 여성의 미혼율이 가장 높은 지역은 성남시(15.5%), 고양시(13.3%), 부천시(13.0%) 순으로 나타났고, 가장 낮은 지역은 화성시(5.8%), 시흥시(7.4%), 포천시(7.7%) 순으로 나타났다. 한편, 30대 후반 남성 미혼율의 경우 가평군 (32.6%), 연천군 (31.9%), 성남시(29.0%) 순으로 높고, 용인시 (16.2%), 화성시 (16.5%), 남양주시 (19.8%) 순으로 낮은 것으로 나타났다.

경기도 시군 35-39세 여성 미혼율(2014)

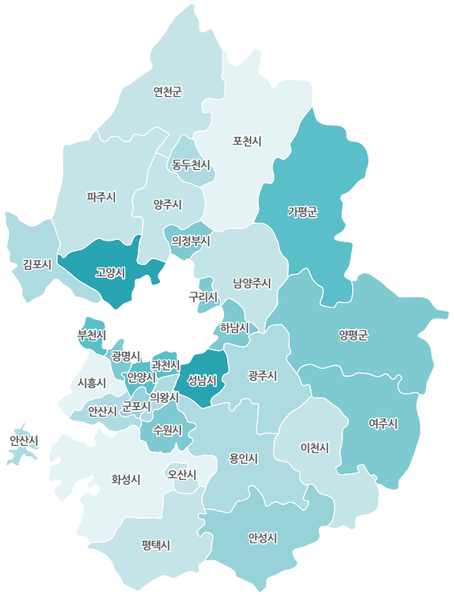

단위(%) ~8 8~9 9~10 10~11 11~12 12~13 13~

지난 20여년 간 경기도 지역별 미혼율의 격차가 크게 확대되었다. 성남시와 고양시의 30대 후반 여성의 미혼율은 1990년에 각각 1.7%와 3.8%로 다른 지역과 크게 다르지 않았으나, 2000년에는 모두 4.6%로 상승하였고, 2010년에는 각각 15.5%와 13.3%를 기록하였다. 반면, 시흥시와 화성시의 30대 후반 여성의 미혼율은 1990년에 각각 2.3%와 2.2% 수준에서 2000년에는 각각 2.3%와 2.8%로 비슷한 수준을 유지하다가 이후 2010년까지 각각 7.4%와 5.8%로 상승하였다.

경기도 시군 35-39세 여성 미혼율 추이(1990~2010)

자료

통계청, 인구총조사

용어해설

결혼상태는 미혼, 유배우, 사별, 이혼으로 구분되고, 미혼율은 결혼 경험이 없는 인구의 비율을 뜻한다.

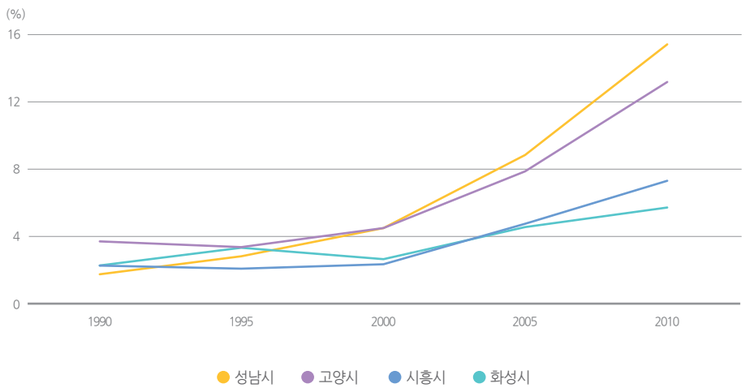

경기도 초혼 연령 추이 (1993~2014)

자료

통계청, 인구동향조사

용어해설

평균 초혼 연령은 해당 연도 초혼자의 평균 연령을 나타낸다.

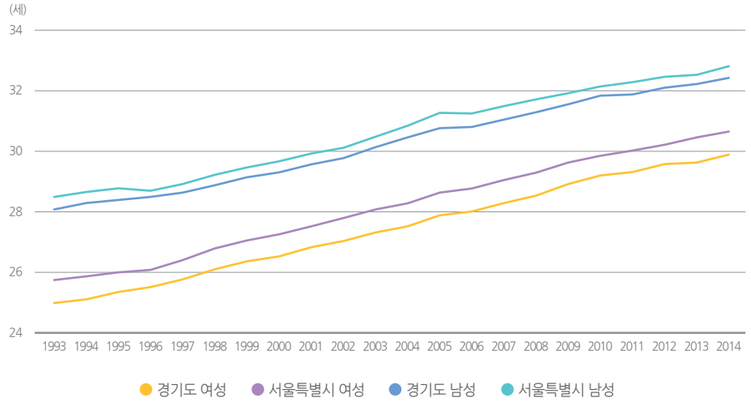

경기도 여성과 남성의 초혼 연령은 지난 20여년 간 지속적으로 상승하고 있다. 경기도 여성의 초혼 연령은 1993년의 25.0세에서 2014년의 29.9세로 상승했고, 남성의 경우 동일 기간에 27.7세에서 32.4세로 상승했다. 서울특별시에 비해 경기도 여성의 초혼 연령은 약 1세 낮고, 남성의 경우 약 0.5세 낮은 수준을 기록하고 있다.

경기도 시군 평균 초혼 연령 (2014)

자료

통계청, 인구동향조사

용어해설

평균 초혼 연령은 해당 연도 초혼자의 평균 연령을 나타낸다.

경기도내 지역별로 여성과 남성의 초혼 연령은 양의 상관관계를 보인다. 2014년 여성 초혼 연령이 가장 높은 지역은 김포시(30.39세), 하남시(30.38세), 광명시(30.38세) 순으로 나타났고, 가장 낮은 지역은 연천군(28.41세), 포천시(28.64세), 이천시(28.92세) 순으로 파악되었다. 남성의 경우 초혼 연령이 가장 높은 지역은 과천시(33.24세), 김포시(33.07세), 하남시(32.97세) 순으로 나타났고, 가장 낮은 지역은 순으로 연천군(30.70세), 이천시(31.73세), 파주시(31.89세)로 집계되었다.

02

출산의 비용

경기도 여성 연령별 고용률

자료
통계청, 인구총조사

용어해설
고용률은 해당 인구 중 취업자가 차지하는 비율을 나타낸다.

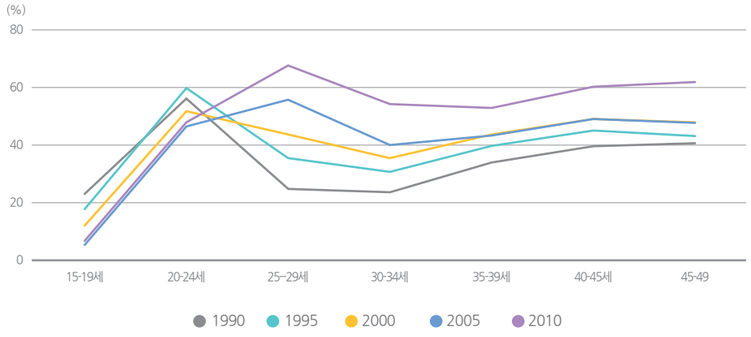

지난 20여년 동안 경기도 여성의 경제활동 참여가 지속적으로 확대되어 왔고, 경력단절 현상도 완화되어 왔다. 1990년 경기도 여성의 연령별 고용률은 20대 초반에 57.1%로 최고점에 이르렀다가 20대 후반과 30대 초반에 각각 24.9%와 24.2%로 하락하였고, 이후 30대 후반에 33.7%로 다시 상승하는 형태를 보였다. 2010년에는 여성 고용률이 20대 후반에 67.4%로 최고점에 이르고, 30대 초반과 후반에 각각 54.5%와 52.8%로 하락하였다가, 40대 초반에 60.3%로 상승하는 모습을 보였다.

시도 15-54세 기혼여성 대비 경력단절 여성 비율(2014)

자료
통계청, 2014년도 상반기 지역고용조사

용어해설
경력단절여성은 15~54세의 기혼여성 중 현재 비취업인 여성으로 결혼, 임신 및 출산, 육아, 자녀교육(초등학교), 가족돌봄 때문에 직장을 그만둔 여성으로 정의된다.

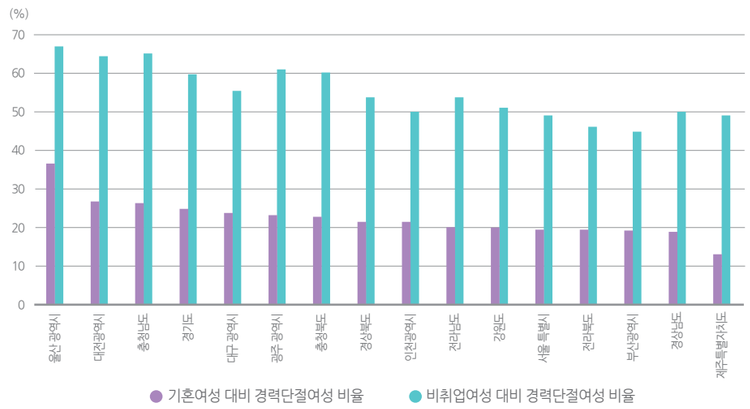

경기도의 기혼 여성 4명 중 한 명이 결혼, 출산, 육아 및 가족돌봄으로 인해 경력 단절을 경험한 것으로 나타났고, 이는 비취업 여성 10명 중 6명에 해당한다. 2014년 4월 기준으로 경기도 기혼 여성 중 경력단절 여성의 비율은 24.9%로 전국 평균인 22.4%보다 2.5%p 더 높고, 16개 시도 중 4번째로 높은 수준을 기록하였다. 또한 비취업여성 중 경력 단절 여성의 비율은 59.8%로 역시 전국 평균인 54.9%에 비해 4.9%p 더 높은 것으로 나타났다.

경기도 시군 가임기 여성 고용률(2014 상반기)

자료
통계청, 2014년도 상반기 지역고용조사

용어해설
고용률은 해당 인구 중 취업자의 비율을 나타낸다.

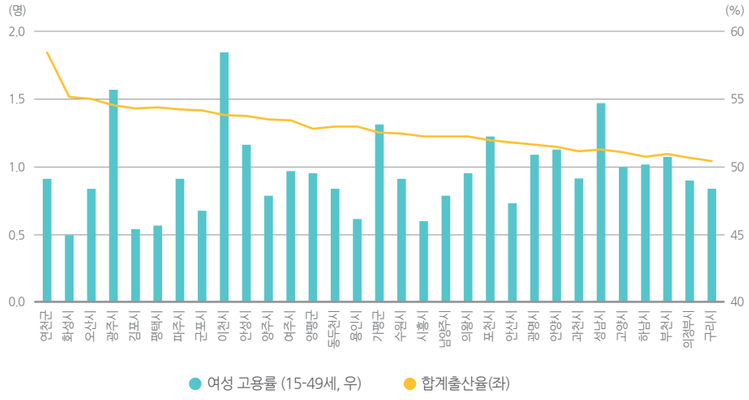

경기도 내 지역별로 대체로 여성의 고용률이 높을수록 출산율이 낮은 경향이 관찰된다. 가임기 여성의 고용률이 낮은 지역은 화성시(45.0%), 김포시(45.5%), 평택시(45.6%)으로 합계출산율이 1.4~1.5명 수준이다. 반면 가임기 여성의 고용률이 높은 지역 중 성남시(54.5%), 안양시(51.0%), 부천시(50.9%)는 합계출산율이 1.1명 수준이다. 한편, 이천시(58.5%)와 광주시(55.8%)는 예외적으로 여성의 고용률도 높고 합계출산율도 높은 수준을 기록하였다.

경기도 시군 15-49세 남성-여성 고용률 격차(2014)

자료
통계청, 2014년도 상반기 지역고용조사

용어해설
성별 고용률 격차는 여성 고용률에서 남성 고용률을 차감한 수치를 나타낸다.

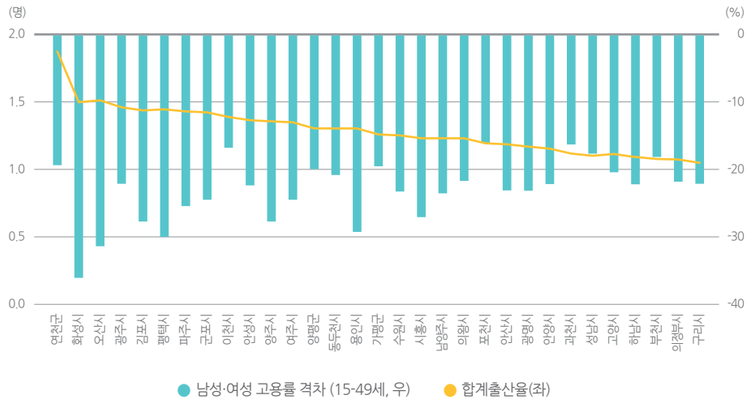

여성 고용률보다 출산율과 더 강한 상관관계를 보이는 지표는 남성과 여성의 고용률 격차이다. 즉, 지역별로 남성과 여성 고용률의 차이가 많이 날수록 출산율이 높은 경향이 관찰된다. 남성과 여성의 고용률 격차가 많이 나는 지역은 화성시(-36.2%), 오산시(-31.4%), 평택시(-29.9%)로 합계출산율이 1.4~1.5명 수준이다. 반대로 성별 고용률 격차가 적게 나는 지역으로 과천시(-16.3%), 포천시(-16.8%), 성남시(-17.2%)는 합계출산율 수준이 1.1~1.2명이다. 역시 이천시(-17.1%)는 예외적인 사례에 해당한다. 이러한 경향은 여성이 직장 생활과 가정생활을 조화롭게 영위하기 어려운 현실을 반영한다고 해석할 수 있다.

경기도 시군 영유아 보육 시설 및 유치원 이용률(2013)

자료

통계청, 인구동향조사. 보건복지부, 보육통계. 교육부, 교육통계연보

용어해설

영유아 보육시설 및 유치원 이용률은 0~5세 아동 인구수 대비 보육시설 현원과 유치원 원아수의 비율을 나타낸다.

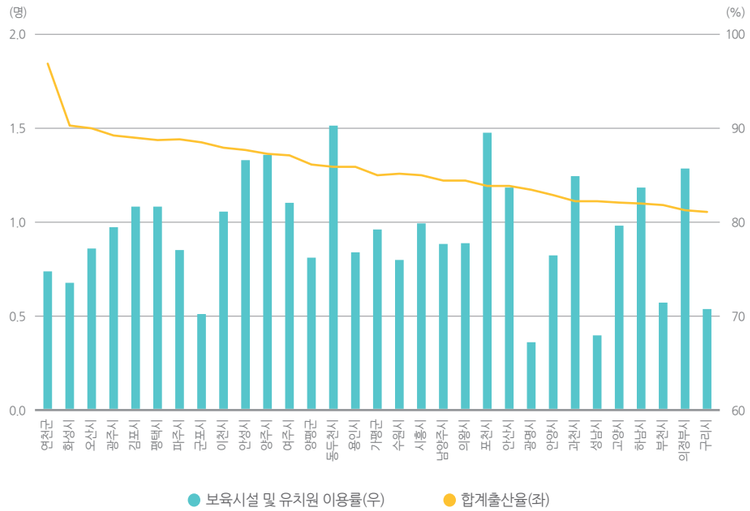

경기도 지역별 영유아의 보육시설 및 유치원 이용률은 출산율과 뚜렷한 상관관계를 보이지 않는 것으로 나타났다. 2013년 기준으로 영유아의 보육시설 및 유치원 이용률이 높은 지역은 동두천시(90.3%), 포천시(89.5%), 양주시(86.5%) 순으로 나타났고, 낮은 지역은 광명시(67.3%), 성남시(67.9%), 군포시(70.3%) 순으로 기록되었다. 이와 같은 출산율과 영유아 시설 이용률과의 관계는 자녀양육을 위해서는 양적인 측면보다 질적인 측면이 더 중요하게 작용할 수 있음을 암시한다고 이해할 수 있다.

합계출산율과 출산장려수당

자료

통계청, 인구동향조사. 경기도청, 시군별 출산지원현황

용어해설

양육수당은 연간 5%의 이자율로 산정한 현재가치를 나타낸다.

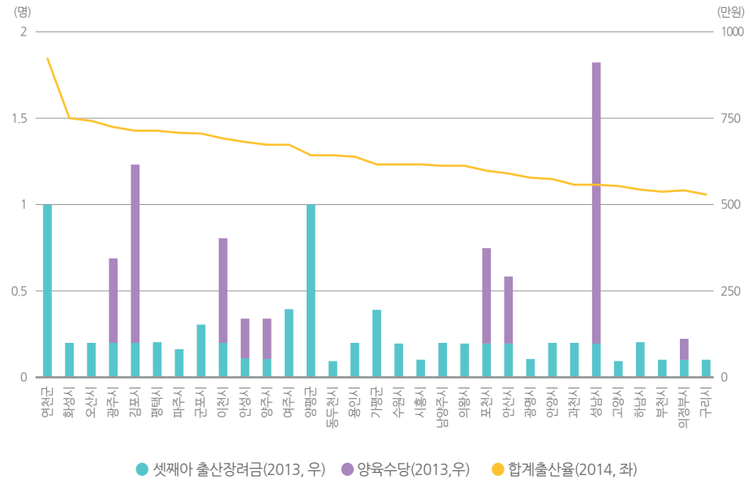

경기도내 지방자치단체별 출산장려금과 출산율 사이에는 양의 상관관계가 관찰되나, 이러한 상관관계는 일부 지역에 의한 것으로 나타났다. 2013년 기준으로 도내 모든 시군에서 셋째아 출산장려금을 지원하고 있고, 금액은 대체로 50~200만원 수준이다. 예외적인 지역은 연천군과 양평군으로 모두 500만원의 셋째아 출산장려금을 지급한다. 출산장려금과 별도로 양육수당을 제공하는 지자체가 있는데, 성남시(0~7세, 매월 10만원), 김포시(1~6세, 매월 10만원) 등이 가장 높은 수준을 지원한다. 양육수당과 출산율의 상관관계는 뚜렷하지 않은 것으로 보인다.

시도 월평균 사교육비 (2014)

자료

통계청, 사교육비조사

용어해설

사교육비는 초중고 재학생들이 학교 밖에서 사적으로 받는 보충교육을 위해 지출하는 비용을 포함한다.

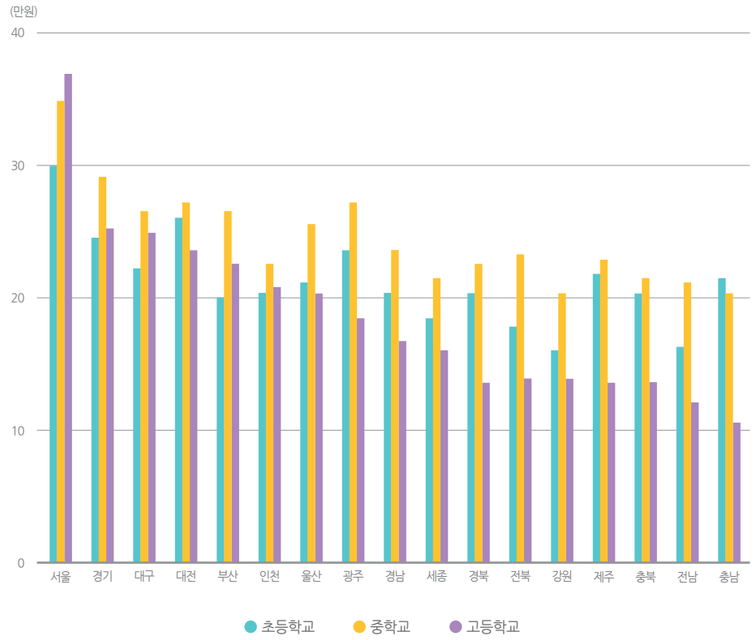

경기도의 월평균 사교육비는 초등학생, 중학생, 고등학생의 경우 각각 24.5만원, 29.1만원, 25.3만원으로 추정되었고, 이는 전국 평균보다 각각 1.3만원, 2.1만원, 2.3만원 더 높은 수준이다. 또한 전국 16개 시도 중 서울의 사교육비가 가장 높고, 경기도의 사교육비는 초등학교의 경우 세 번째로 높고, 중학교과 고등학교의 경우 두 번째로 높은 수준이다. 경기도의 높은 사교육비는 출산에 따르는 중요한 비용으로 이해할 수 있다.

경기도 청년 고용률 추이 (1993~2014)

자료
통계청, 경제활동인구조사

용어해설
청년 고용률은 15~29세 인구 중 취업자의 비율을 나타낸다.

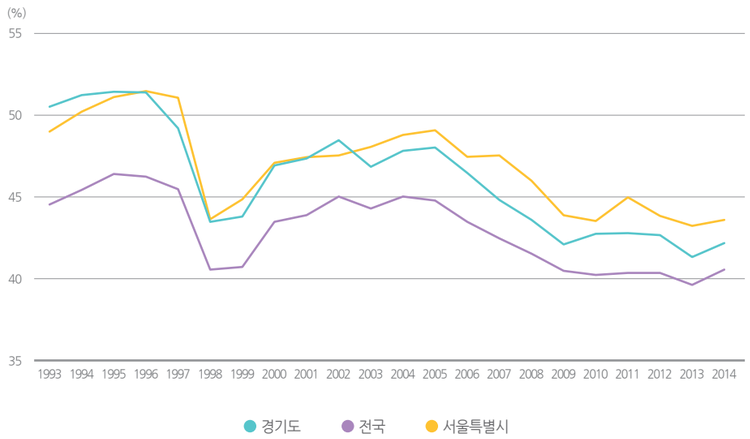

지난 20여년 간 경기도의 청년 고용률은 지속적인 감소세를 보이고 있고, 이는 출산율을 낮추는 요인으로 작용한다고 이해할 수 있다. 경기도의 청년 고용률은 1993년에 50.6%를 기록한 이후 50% 수준을 유지하였으나, 1998년 외환위기 이후 43.5%로 급격히 하락한 이후 상승하기 시작하여 2005년에 48.1%에 이르렀으나, 이후 다시 지속적으로 하락하여 2014년에는 42.3%에 머물렀다. 경기도의 청년 고용률은 서울과 비슷한 수준이고, 전국 평균에 비해 약 2~6%p 더 높은 수준을 기록해왔다.

경기도 시군 청년 고용률 (2014)

자료
통계청, 경제활동인구조사

용어해설
고용률은 해당 인구 중 취업자의 비율을 나타낸다.

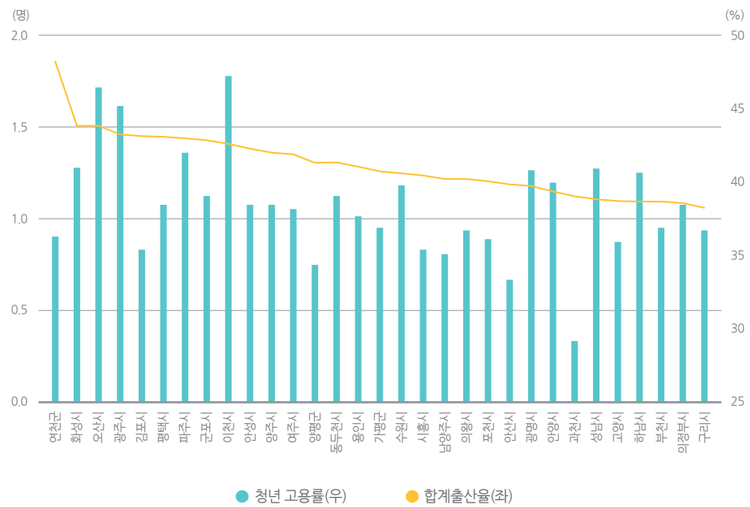

경기도 지역별로 청년 고용률이 높을수록 출산율이 높은 경향이 관찰된다. 2014년 기준으로 청년 고용률이 가장 높은 지역은 이천시(47.1%), 오산시(46.5%), 광주시(45.2%)로 합계출산율이 1.4~1.5명 수준으로 파악되었다. 반면, 청년 고용률이 가장 낮은 지역은 과천시(29.3%), 안산시(33.5%), 양평군(34.5%)으로 합계출산율이 1.1~1.2명 수준으로 나타났다.

Ⅲ. 이동

1. 현황 — 28

주요 시도 순이동률 추이
경기도 이동인구 수(전입,전출) 및 순이동률 추이
경기도 성 및 연령별 인구이동률
전출지별 경기도 순이동자비율 추이
경기도 전입인구의 이동인원별 구성비율
경기도 주요 시군 순이동률 변화
경기도 시군 평균 순이동률
시군간 이동자 수
시군 인구 전입량과 전출량과의 관계
경기도 시군/연령별 유입자 수
경기도 시군/연령별 유출자 수

2. 베드타운化/정주성 — 34

경기도 시군 주간인구지수
경기도 시군 통근 유입 및 유출 비중
경기도 시군 출생지 거주비율
대중교통 영향권 불포함 정도

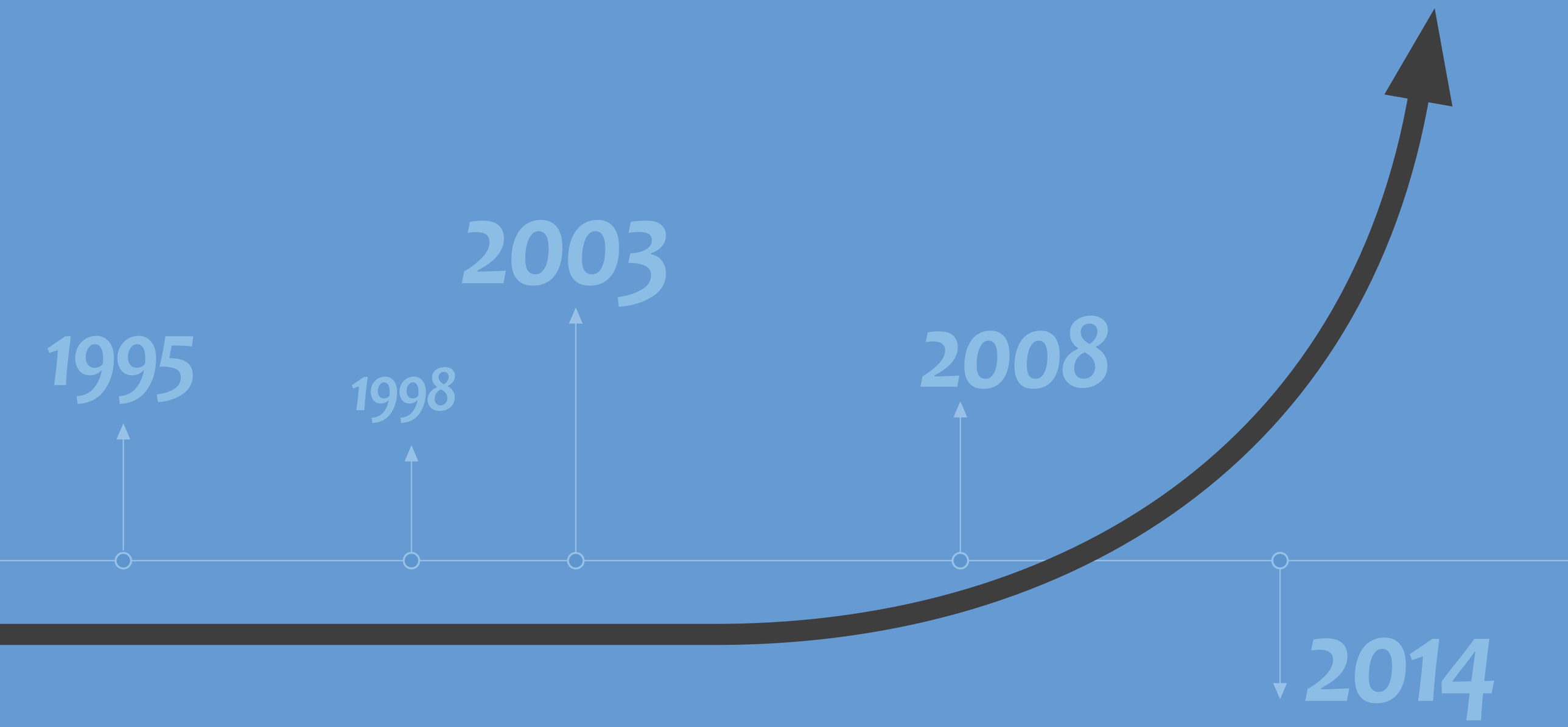

01 현황

주요 시도 순이동률 추이 (1993~2014)

자료
통계청, 국내인구이동통계

순이동률(%)
(전입자수-전출자수)/연앙인구x100
(인구 백명당)

이동률이 타시군구와 차이나는 세종 특별자치시는 그래프에서 제외

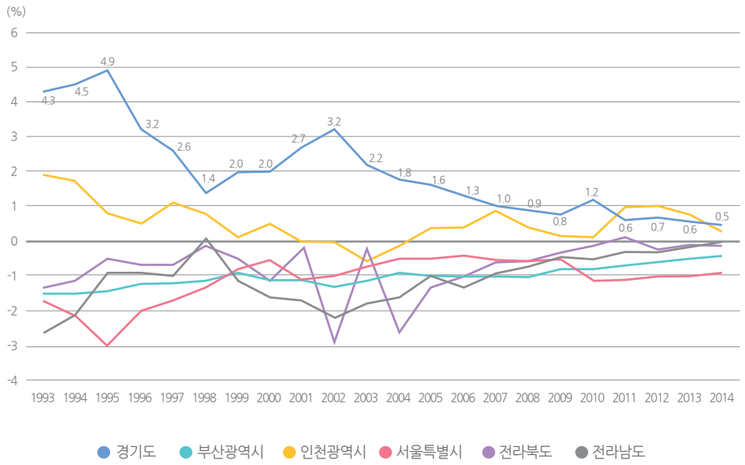

한국의 순이동률 추이를 지역별로 살펴보면, 인구이동이 활발하게 이루어졌던 2005년 이전에 비해 점점 순이동률의 이동폭이 감소하는 것을 확인할 수 있다. 그 중 서울시, 부산시, 전라남도는 순이동률 평균이 -1%로 지속적으로 인구유출이 발생하고, 경기도는 인천시, 세종시와 함께 인구가 유입되는 지역으로 나타났다. 특히 경기도는 대표적인 인구유입지로 2010년도까지 타시도에 비해 2~3배 높은 순이동률(평균 2.0%)을 보인다.

경기도 이동인구 수 (전입,전출) 및 순이동률 추이 (1993~2014)

자료
통계청, 국내인구이동통계

순이동률(%)
(전입자수-전출자수)/연앙인구x100
(인구 백명당)

순이동률 계산시 분모가 되는 시도 주민등록인구 자료는 1992년부터 집계되어 시도 이동률은 1993년부터 확인가능

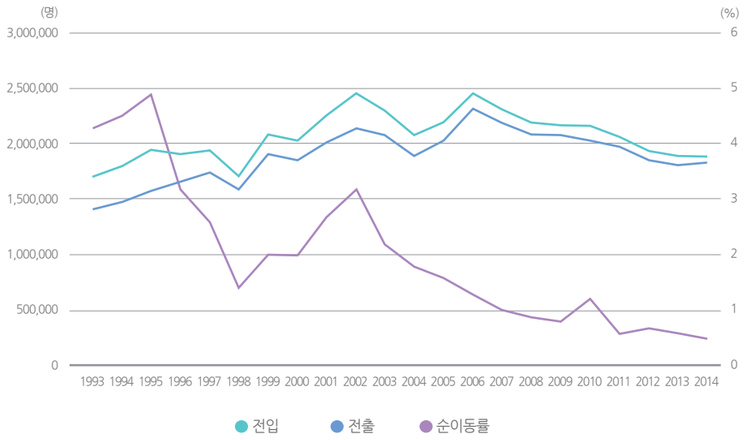

경기도는 전출자보다 전입자의 수가 많아 항상 양의 순이동률을 보이고 있다. 특히 1994년, 1995년, 2002년에는 유출인구보다 유입인구가 30만 명 정도 많았다. 경기도 이동인구는 계속 상승하다 2007년을 기점으로 서서히 감소하고 있다. 전입자수와 전출자수의 차이를 연앙인구로 나눈 경기도의 순이동률을 살펴보면, 1998년부터 2002년까지의 소폭 증가를 제외하고 계속 감소하여 2014년에는 최저점인 0.5%를 기록하였다. 경기도의 성별 순이동률은 1994년과 1998년의 근소한 차이를 제외하고 항상 같은 증감을 보인다. 이는 성별에 따른 인구이동의 차이가 뚜렷하지 않은 한국 전체 순이동률의 특징을 그대로 보여주는 것이라고 할 수 있다.

경기도 성 및 연령별 인구 이동률(2012~2014)

자료
통계청, 국내인구이동통계

순이동률(%)
(전입자수-전출자수)/연앙인구x100
(인구 백명당)

전입률은 전입자수, 전출률은 전출자수, 순이동률은 전입자수와 전출자수의 차이로 계산

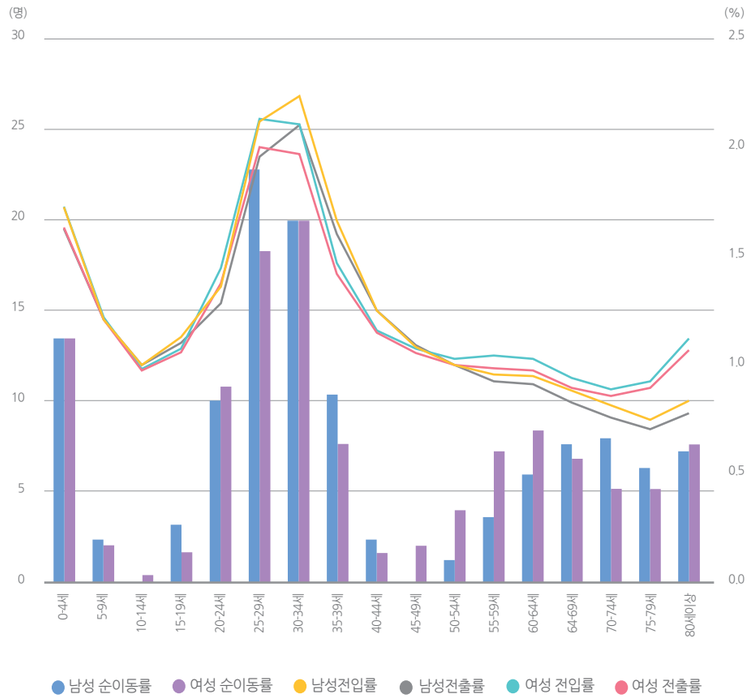

성별 순이동률의 차이는 거의 나타나지 않지만, 이를 연령층으로 나누어보면 이동률 차이는 매우 뚜렷하게 나타난다. 2012-2014년 평균 성별 순이동률, 전입률, 전출률을 확인해보면 20세~40세의 청년층과 동반이동하는 유년층(0~4세)의 이동률이 매우 높음을 알 수 있다. 또한 70세 이상 여성의 전입률 및 전출률이 남성에 비해 높음을 확인할 수 있다. 통계청의 <2014년 국내인구이동통계 보도자료>에 따르면 세종시를 제외하고 경기도의 순유입률은 20대(1.0%)에서 2위, 30대(1.1%)에서 3위, 60대(0.5%)에서 3위로 높은 순위를 기록하였다.

전출지별 경기도 순이동자 비율 추이 (2000~2014)

자료

통계청, 국내인구 이동통계

경기도로 전입한 전출시도의 인구 전체를 100%로 하여 시도별 전입인구비율을 계산함

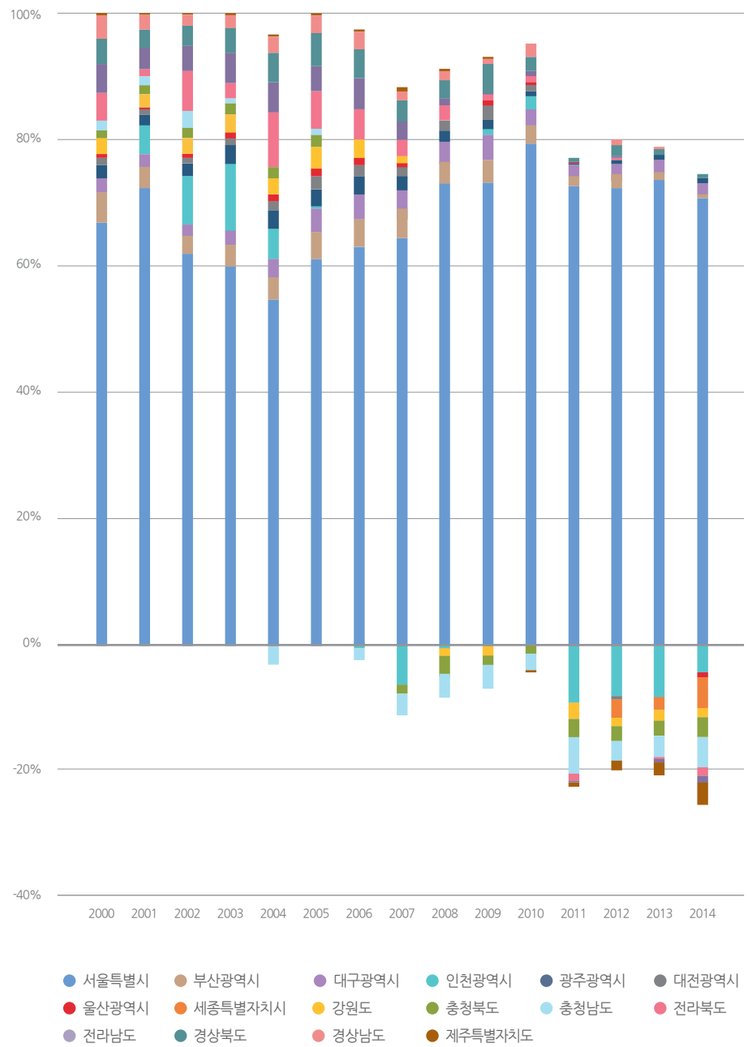

2000년부터 2014년까지 경기도의 순이동자를 전출지별로 살펴보면, 계속 유입지였던 경기도가 2004년부터 유출지로의 역할도 하기 시작한 것을 확인할 수 있다. 서울특별시는 경기도로 가장 많은 인구를 전출하는 지역으로 2004년을 제외하고 경기도 전입인구의 60%이상을 차지하고 있다. 특히, 2010년 경기도 전입인구의 80%는 서울에서 이동한 것으로 나타났다. 인천시는 2011년부터 경기도 전출인구의 주 이동지역으로 나타났는데, 순이동자의 수는 감소하고 있다. 반대로, 세종특별자치시, 충청남도로 이동하는 경기 전출인구는 매년 증가하고 있다.

경기도 전입인구의 이동인원별 구성비율 (2001~2014)

자료

통계청, 국내인구이동통계

이동건수

전입신고건수를 집계한 것으로, 동일시점에 동일세대 구성원이 동시에 전입신고한 경우 함께 신고한 세대원수에 상관없이 한건으로 집계

이동규모

전입신고시 함께 신고한 사람의 수(동반 이동자수)

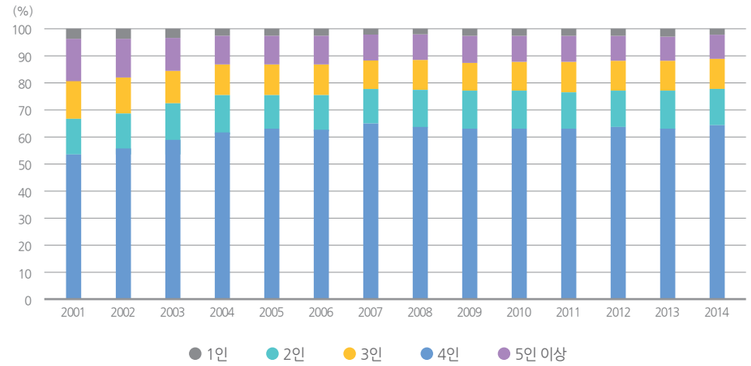

2001년부터 2014년까지 경기도 전입인구의 이동건수는 연평균 120만 건으로 2006년까지 증가하다 계속 감소하여 2014년에는 110만 건의 이동이 발생하였다. 이동건수 이동인원별 구성 비율을 보면, 1인 및 2인 가구의 이동은 증가하고, 3인 이상의 이동인구 이동이 감소한 것을 알 수 있다. 경기도 1인 이동건수는 지속적으로 증가하여 2004년부터 전체이동의 60%를 차지하고 있는데, 이는 1인 이동건수가 증가하는 한국인구 전체의 이동특성과 동일한 양상이라고 할 수 있다.

경기도 주요 시군 순이동률 변화(1995~2014)

자료

통계청, 국내인구이동통계

순이동률(%)

인구 백명당 이동자수=전입자수-전출자수 /연앙인구x100

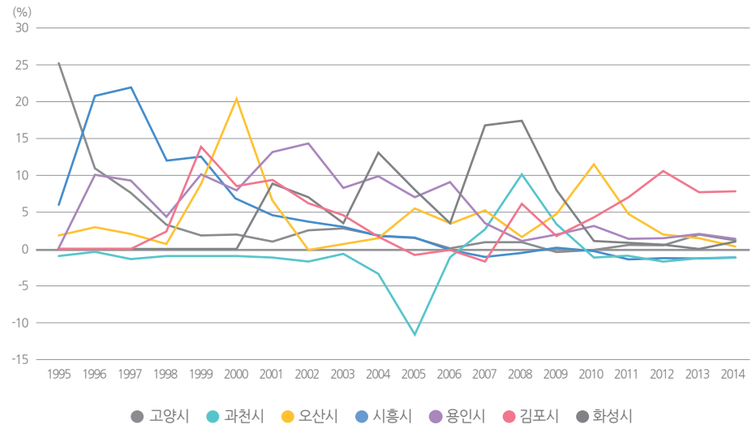

국내에서 제일 변화율이 높은 경기도의 인구이동 변화를 하위 시군별로 살펴보면 다양한 차이를 확인할 수 있다. 위의 그래프는 경기도 시군 중에서 연간이동률의 변화가 큰 상위 7개 지역의 이동률을 나타낸다. 고양시는 1995년에 25.3%, 시흥시는 1996~7년에 약21%, 오산시는 2000년에 20.5%의 높은 순이동률을 기록한 후, 점차 낮아지기 시작하였다. 과천시는 2005년의 최저이동률(-11.7%) 및 2008년의 최고이동률(10.4%)을 기록한 후 계속 마이너스이동률을 보이고, 김포시는 2009년 이후로 눈에 띄는 상승세를 나타내고 있다.

경기도 시군 평균 순이동률 (2012~2014)

자료
통계청, 국내인구이동통계

순이동률(%)
(전입인구-전출인구)/주민등록연앙인구 x100

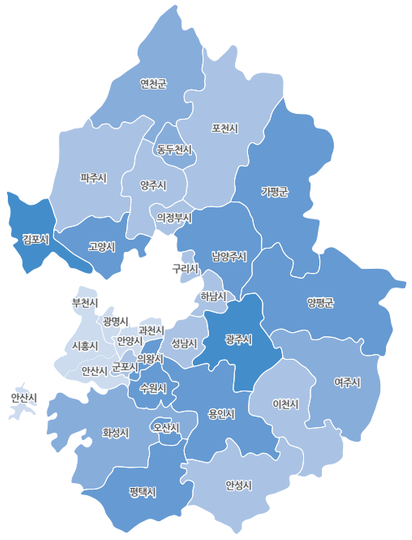

최근 3년간(2012년~2014년) 경기도 시군별 순이동률의 평균값은 다음과 같다. 31개의 시군 중 6곳(과천시,광명시,구리시,부천시,시흥시,안양시)은 평균순이동률이 -1%로 전출인구가 많았고, 12곳은 평균순이동률 1%이상으로 전입인구가 많았다. 광주시는 평균 3.3%로 경기도 시군에서 두번째로 높은 순이동률을 기록하였다. 특히, 김포시는 2012년 10.6%의 순이동률을 보였고, 3년 평균 순이동률이 8.7%를 기록하여 인구 유입이 제일 높은 지역으로 나타냈다.

시군간 이동자 수(2014)

자료
통계청, 국내인구이동통계

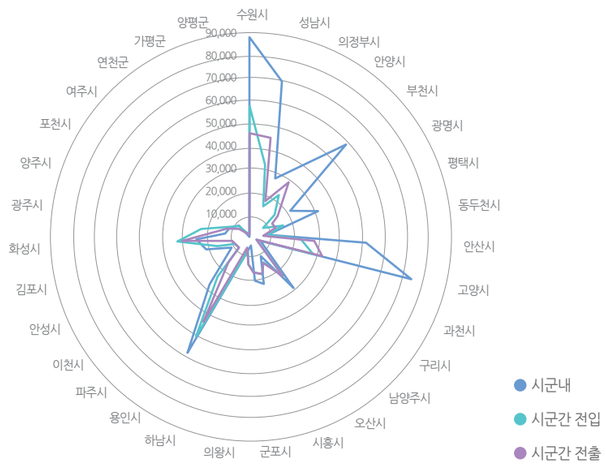

시군 인구 전입량과 전출량과의 관계(2014)

자료
통계청, 국내인구이동통계

전입
전입신고건수

전출
별도의 전출신고는 없으나, 전입신고자의 전출지 정보를 확인하여 집계

2014년 경기도의 시군구내 이동 및 시군구간 전입전출을 시군별로 도식화한 결과 시군구내 이동은 수원시, 고양시, 성남시, 부천시, 용인시의 순으로 많았다. 특히 수원은 2014년 한 해 시군구내 이동자수가 9만명을 기록하여 경기도에서 제일 높은 지역으로 나타났다. 시군구내 이동이 많은 수원시, 용인시, 고양시, 화성시는 시군구간 전입과 전출도 많았으며 다른 지역의 이동은 미미하였다.

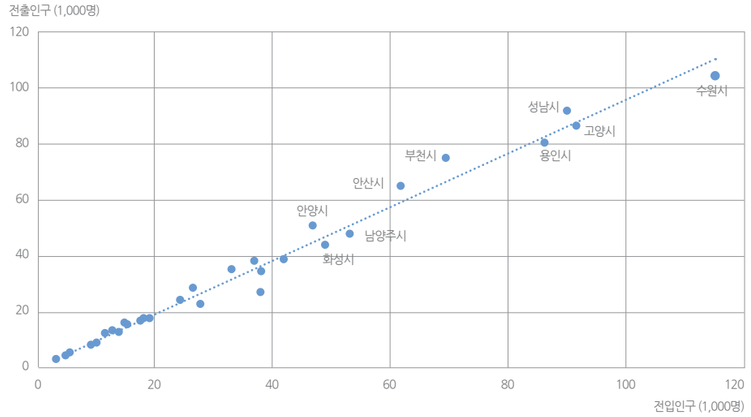

2014년 경기도 시군별 전입량과 전출량의 관계를 산포도로 그려보면 많은 점들이 중간 추세선에 인접하고 있어 전입인구가 많은 지역에서는 전출인구 역시 많음을 알 수 있다. 특히, 경기아파트 5형제라 불리는 5개 지역(수원시,고양시,용인시,남양주시,화성시)은, 새로운 주택단지의 형성으로 전입인구가 전출인구보다 많은 특성을 나타내고 있다.

경기도 시군/연령별 유입자 수

자료
통계청, 국내인구이동통계

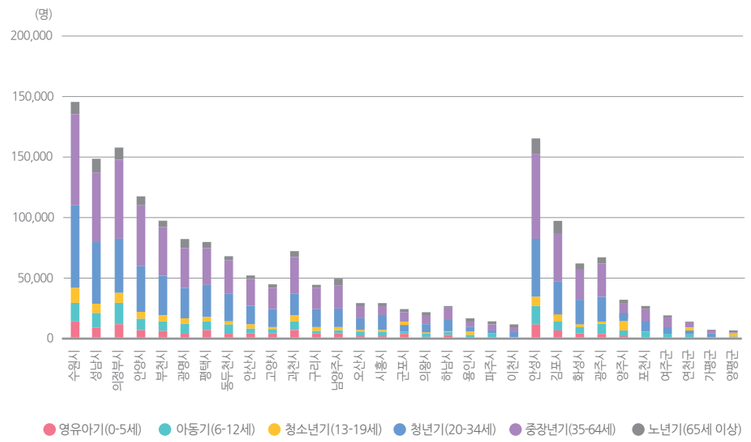

경기도 시군/연령별 유출자 수

자료
통계청, 국내인구이동통계

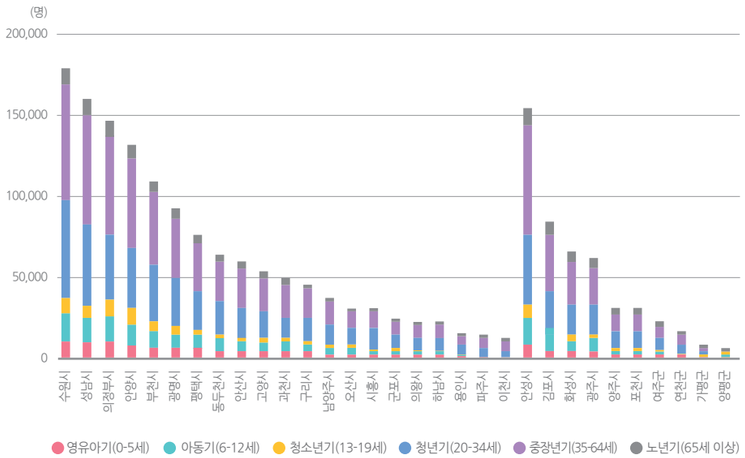

2014년의 이동인구의 특징을 확인하기 위해 연령별 유입자와 유출자를 지역별로 구분하여 도식화하였다. 유입자가 약 이만 오천 명으로 많은 김포시의 경우 주 유입자가 35-64세의 장년층이고, 두 번째로 많은 수원시의 경우 20-34세의 청년층이 주 유입자로 나타났다. 모든 연령에서 전입보다 전출이 많은 지역은 총 7곳(성남시, 부천시, 안양시, 시흥시, 광명시, 과천시, 구리시)으로, 35-64세의 장년층의 인구유출이 제일 뚜렷하게 확인된다.

02 베드타운化/정주성

경기도 시군 주간인구지수 (2009/2012)

자료
행정자치부, 한국도시통계

주간인구지수
[야간(상주)인구+(주간)유입인구-(주간)유출인구)]/(야간)상주인구×100

주간인구
해당 지역의 야간인구(상주인구)에 타 지역으로부터 유입된 통근·통학인구(주간유입인구)를 더하고 타지역으로 유출되는 통근·통학인구(주간유출인구)를 뺀 것으로 정의되며, 물건을 사거나, 오락, 기타 일시적인 용무로 유출·입하는 인구는 포함되지 않음.

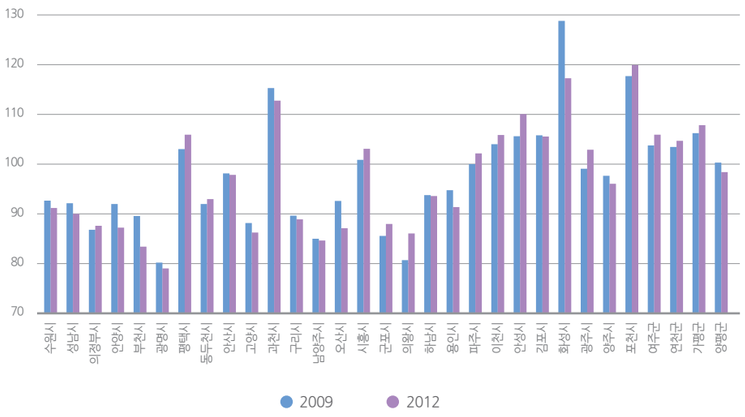

한국도시통계에 의하면 경기도의 주간인구지수는 2009년 94.6에서 2012년 92.7로 감소하였다. 특히 화성시(-11.5), 부천시(-6.2), 오산시(-5.5)의 감소폭이 컸다. 증가한 곳은 13지역으로 증가폭은 미미하였다.주간인구는 상주인구와 반대되는 개념으로, 해당 지역에서 일하거나 통학하는 학생들도 포함한다. 주간인구보다 상주하는 인구가 많은 도시(주간인구지수가 100 이상인 도시)는 총 12지역으로, 2012년에는 포천시(120.0)와 화성시(117.4)의 주간인구지수가 높게 나타났다.

경기도 시군 통근 유입 및 유출 비중(2010)

자료
통계개발원, 인구주택총조사 자료를 활용한 도시간 통근유형 분석(2014)

거품의 크기는 통근 유-출입양을 나타냄

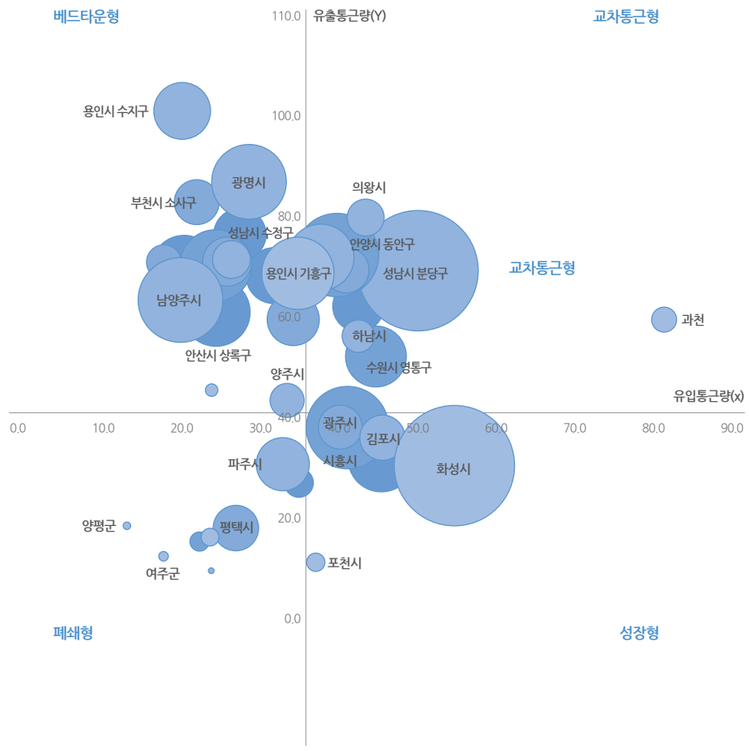

통근 유입 및 유출 비중으로 경기도 시군을 구분해보면 서울시와 인접한 지역들은 베드타운형 및 교차통근형으로 구분되었다. 성남시 분당구는 유출 통근량과 유입 통근량이 많은 대표적인 교차통근도시라고 할 수 있고, 화성시는 유입통근량은 높지만 유출통근량이 낮은 성장형 도시라고 할 수 있다. 베드타운 형태의 도시는 주거용 주택지로 구성되어 있으므로, 다양한 경제활동이 이루어지지 않는다. 베드타운의 확산은 대도시와 주변 위성도시에 대한 주야간 도심공동화, 출퇴근 시간 교통문제, 지역사회의 단순화로 인한 삶의 질 저하 등의 문제를 야기하고 광역적으로도 지역 불균형을 초래하게 되므로 이를 방지하기 위한 계획적인 노력이 필요하다.

경기도 시군 출생지 거주비율 (2010)

자료

통계청, 인구총조사

출생지 거주비율

(출생지 거주 인구/센서스 시군별 인구) x100

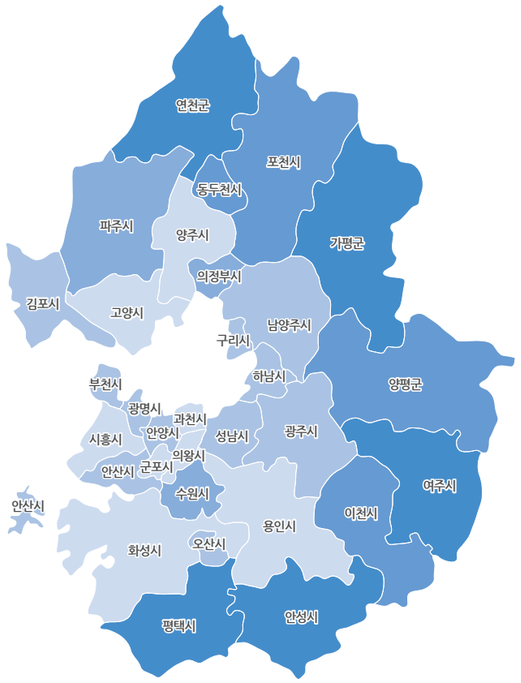

단위(%) ~15% 15~20% 20~25% 25~30% 30%~

정주(定住, Human Settlement)란, 인간이 일정한 장소에서 계속 또는 주기적으로 살아가는 것으로 정의할 수 있다. 2010년 인구주택총조사에서는 출생한 곳에서 계속 거주하는지 여부를 묻는 문항이 포함되어 있다. 경기도 시군별로 비교한 결과, 서울특별시를 둘러싸고 있는 안쪽 지역보다 바깥 지역의 거주비율이 높았다. 출생지와 동일한 지역에서 거주하는 비율은 평택시, 여주군, 가평군, 안성시, 연천군의 순으로 높았고 의왕시가 11.1%로 제일 낮았다.

대중교통 영향권 불포함 정도 (2010)

자료

이원도,빈미영,문주혁,조창현<경기도 대중교통접근성 취약지역 분석 및 정책제언>, 대한교통학회 발표자료, 2012년10월

대중교통접근성: 대중교통시설(버스정류장)에 접근할 수 있는 용이성으로 정의, 반경 500m를 영향권으로 설정하여 분석

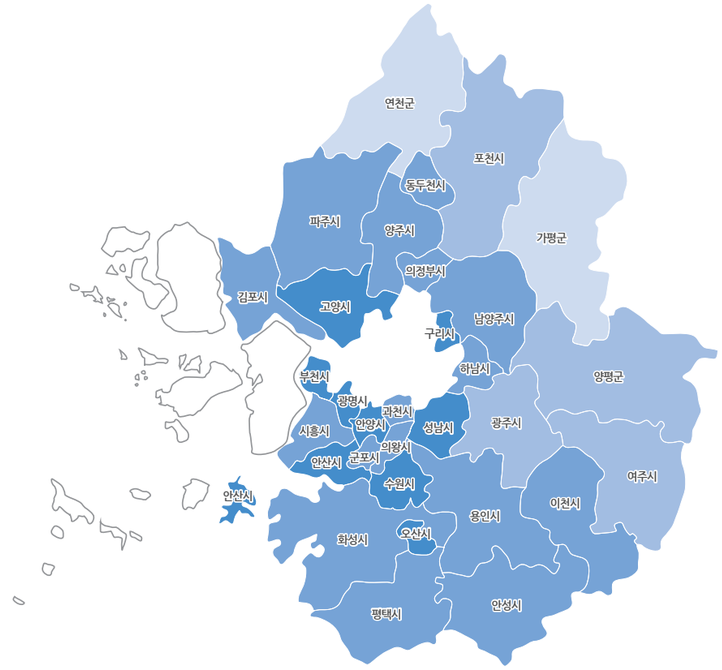

단위(%) 20% 이하 20%~50%이하 50%~75%이하 75%~90%이하 수도권 읍면동

경기도의 대중교통 영향권을 분석한 연구에 따르면 경기북부의 연천군과 가평군의 불포함비율이 제일 높고, 북부의 포천시, 동부의 양평군, 여주군, 광주군이 그 다음으로 높았다. 교통의 접근성이 이동의 편리성에 절대적인 영향을 미치는 것을 고려할 때, 대중교통 영향권에 불포함비율이 높은 곳의 수요를 조사하여, 이를 충족시켜주는 방안을 고려함이 필요하다.

Ⅳ. 사망

1. 현황 40

경기도 성별 사망률 추이
시군 사망률 변화
경기도 사망원인 변화
경기도 시군/성별 자살률
한국 모성사망비 추이
경기도 모성사망비 추이
경기도 모성사망지표
시군 모성사망자 수
모성사망 특성
한국 영아사망률 추이
경기도 영아사망률
시군 영아사망 추이

2. 고령화 47

경기도 시군 노인인구 비율
경기도 장수비율
경기도 노년 부양 및 노령화 지수
시도 노인자살률
경기도 노인자살률
경기도 시군 기대수명
경기도 시군 남녀 기대수명
경기도 소득수준별 기대수명(상하위 10개 시군)

01 현황

경기도 성별 사망률 추이 (2000~2014)

자료
통계청, 인구동향조사

총 사망자 수는 국내 거주 사망자수만을 집계

사망률 : 인구 십만 명 당 사망자 수

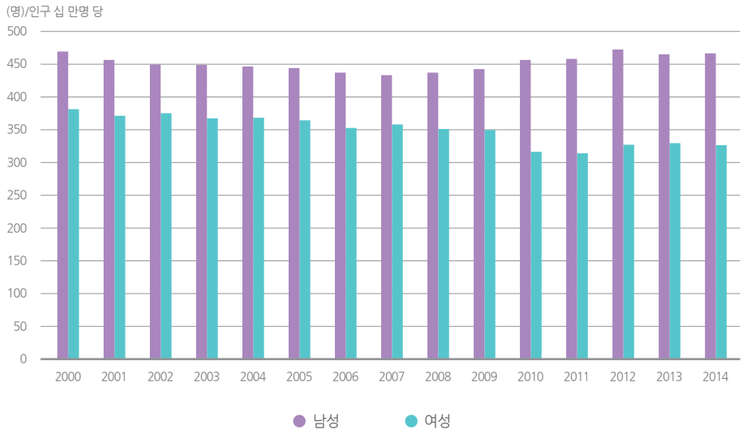

2014년 경기도 사망률은 17개 시도 중 울산광역시 다음으로 낮은 2위를 기록하였다. 경기도는 인구 십만 명 당 사망자 421.6명으로 전국 평균에 비해 105명 적으며 서울시에 비해 0.8명 적다. 경기도 사망률을 연도별로 살펴보면 2000년 426.1명이였던 사망률은 점차 감소하여 2007년 396.1명으로 30명 정도 감소하였다가 421.6명(2014)으로 상승하고 있다. 남성의 사망률은 15년 평균 451.4명으로 항상 여성(367.5명)보다 높으며, 남녀의 차이는 평균 84명 정도로 꾸준하게 나타났다. 2002년과 2007년이 74명 정도로 차이가 가장 적게 나타났으며, 2011-12년에는 92.3명으로 남녀의 사망률 차이가 가장 많이 벌어졌다.

경기도 시군 사망률 변화 (2000/2004/2014)

자료
통계청, 인구동향조사 각 년도

사망률 : 인구 십만 명 당 사망자 수

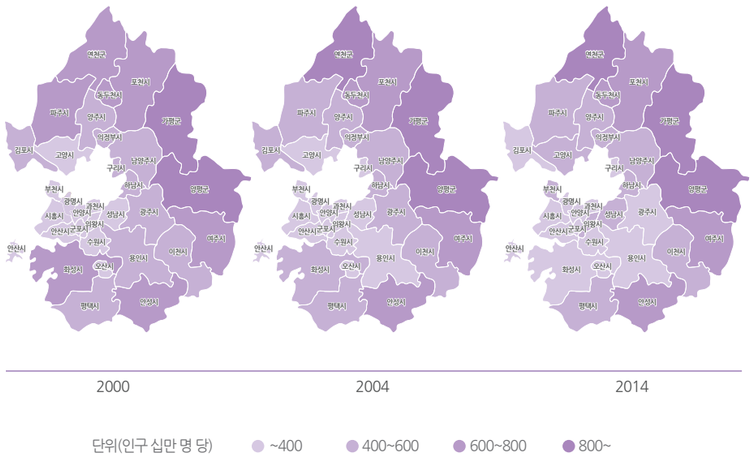

경기도의 사망률은 2000년 인구 십만 명 당 평균 426.1명에서 2004년 405.6명으로 감소하였다가, 2014년에 421.6명으로 증가하였다. 시군에는 동두천시, 연천군, 부천시, 안산시, 고양시, 의정부시, 성남시에서 증가 경향을 보였다. 반대로, 화성시의 경우는 2000년 사망률이 695.7명에서 2014년 358.9명으로 336.8명으로 가장 많이 감소하였고, 파주시(174.8명), 광주시(160.9명), 가평군(123.6명), 김포시(113.9명), 안성시(102.8명)도 14년 동안 사망률의 확연한 개선을 보였다.
사망률을 도식화한 결과, 주로 경기외곽 쪽의 가평군, 양평군, 연천군의 사망률이 높은 것을 확인할 수 있다. 2000년 사망률이 제일 낮은 시흥시와 가평군의 차이가 664.8명이었던데 반해, 2014년 사망률이 제일 낮은 시흥시(346명)와 가장 높은 양평군(873.2명)의 차이는 527.2명으로 감소하였다.
2000년에 이어 2004, 2014년에도 시흥시가 가장 사망률이 낮은 시로 뽑혔으며, 군포시, 과천시, 용인시, 화성시, 오산시가 사망률이 2014년 기준 360명 이하로 사망률이 낮은 지역들이다.
사망률이 높은 지역(600명 이상)은 양평군, 가평군, 연천군, 여주시, 동두천시, 포천시, 안성시로 노인 인구 비율이 높은 지역의 사망률이 높은 것으로 나타났다.

경기도 사망원인 변화

자료
통계청, 사망원인통계

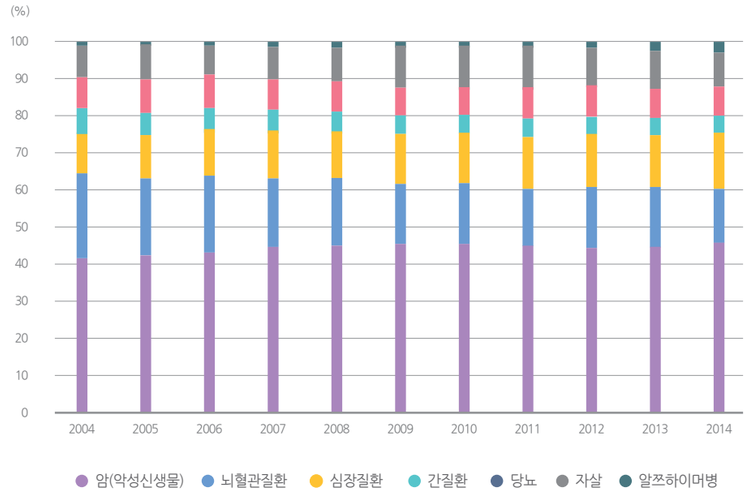

지난 10년간 경기도의 주요 사망원인은 암(악성신생물)로 전체 사망원인 중 40%를 넘게 차지하였다. 두 번째 사망원인으로는 뇌혈관질환으로 2013년까지 악성신생물의 뒤를 이었으나 점차 비중이 감소하고 반면 심장질환이 높아져 2014년에는 심장질환이 2위로 올라섰다.
그 다음으로는 자살(고의적 자해)이 주요 사망 원인으로 꼽혔는데 예방할 수 있는 질환임에도 불구하고 10%를 차지할 정도로 높아지고 있다.

경기도 시군별/성별 자살률 (2014)

자료
통계청, 사망원인통계(2014)

사망원인 중에서 고의적 자해(자살)인 경우 선택

자살률 : 인구 십만 명 당 자살자 수

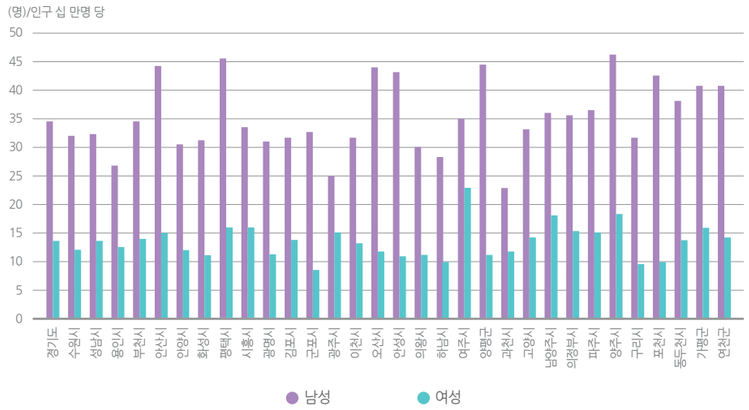

경기도 자살율은 2007년 인구 십만 명당 22.1명에서 꾸준히 증가하여 2011년 30.5명으로 최고 기록을 세웠으나 이후 2014년에 25.7명으로 감소 추세에 있다. 2014년도 성별 자살률을 보면, 남성은 연평균 34.3명, 여성은 13.5명이 자살하여 남성 자살율이 여성의 2배 이상 되는 것으로 나타났다. 남성의 자살은 양주시, 평택시, 양평군 순으로 높았고, 여성은 여주시, 양주시, 남양주시 순으로 높았다. 2005년 자살율이 가장 높았던 지역인 연천군(60.5), 가평군(47.4), 동두천시(44.5)는 2014년에 각각 44.5, 38.1, 30.3명으로 9.3명~16명까지 감소하였다. 반면, 자살율이 가장 낮았던 과천시(9.3), 부천시(19.3), 성남시(19.9) 지역이 각각 20.1, 25.7, 25.9명으로 과천은 9년 사이에 10.8명 증가하였다.

한국 모성사망비 추이 (2000~2013)

자료
OECD

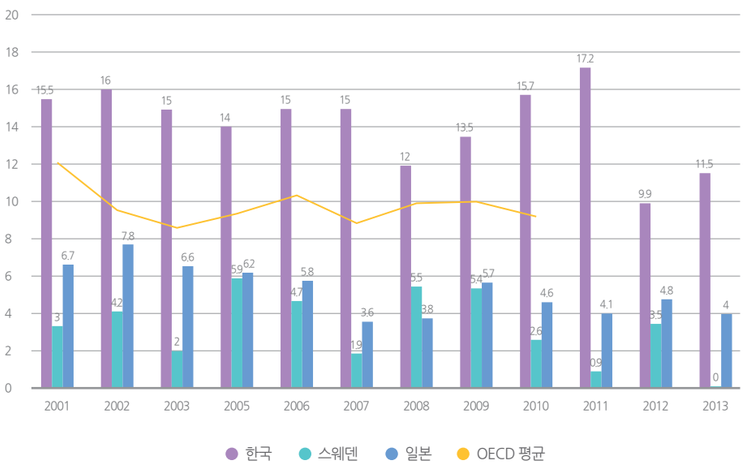

모성사망비는 임신 또는 분만 후 42일 이내에 발생한 여성 사망자수를 해당 연도의 출생아로 나눈 수치로 출생아 100,000명 당 출산 여성이 사망하는 비율이다. 출산건강의 가장 중요한 지표로 지역 의료 및 보건 수준을 판단하는 근거자료로 사용되고 있다.

한국 모성사망비는 2013년 출생아 수 10만 명 당 11.5명으로 과거 15명 수준에 비해 감소하는 추세이다. 그러나, 2000년대 OECD 및 선진국과 비교하였을 때 일본은 2013년 4.8명, 스웨덴은 3.5명 이하여서 한국의 모성건강의 위험수준은 선진국에 비해 높다.

경기도 모성사망비 추이 (2008~2013)

자료
통계청 마이크로데이터(국내), OECD(스웨덴)

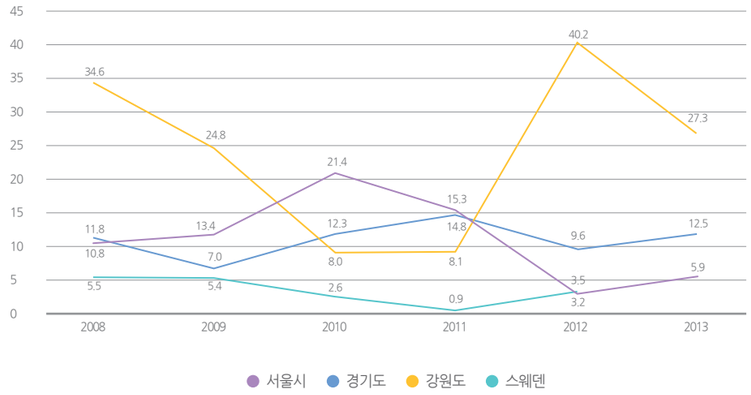

시도별 모성사망비 추이를 살펴보면, 서울시는 2008년 11.8명에서 2012년 3.2명으로 스웨덴과 비슷한 수준까지 떨어진 반면, 경기도는 2008년 11.8명에서 2013년 12.5명으로 증가하고 있다. 분만취약지역이 많은 강원도의 모성사망율은 2012년 최대 40.2명을 기록하기도 하였다.

경기도 모성사망지표

모성사망률
모성 사망자수를 해당 연도의 가임기(15~49세)여성의 인구 수로 나눈 수치를 100,000분비로 표시

생애모성사망위험(Lifetime Risk of Maternal Death) 한 여성이 가임기간 중 모성사망의 위험에 직면할 비율

년 도	모성 사망자수	모성 사망비	모성 사망률	생애모성 사망위험	출생아 수	고령(35세이상) 산모구성비
2009	8	7.0	0.25	1/9,659	113,691	37.5 (3)
2010	15	12.3	0.46	1/5,167	121,751	26.6 (4)
2011	18	14.8	0.55	1/4,299	122,027	44.4 (8)
2012	12	9.6	0.37	1/6,393	124,747	25.0 (3)
2013	14	12.5	0.43	1/5,444	112,128	35.7 (5)

경기도 모성사망률은 2009년 0.25명에서 2013년 0.43명으로 증가하였으며, 생애모성사망위험은 2009년 가임여성 9.659명당 1명에서 2013년 5,444명 중 1명으로 위험비가 증가하고 있다. 고령산모비율이 높았던 2011년과 2013년에 모성사망비도 높은 것으로 나타났다.

경기도 시군 모성사망비 (2008~2013)

자료
통계청 마이크로데이터

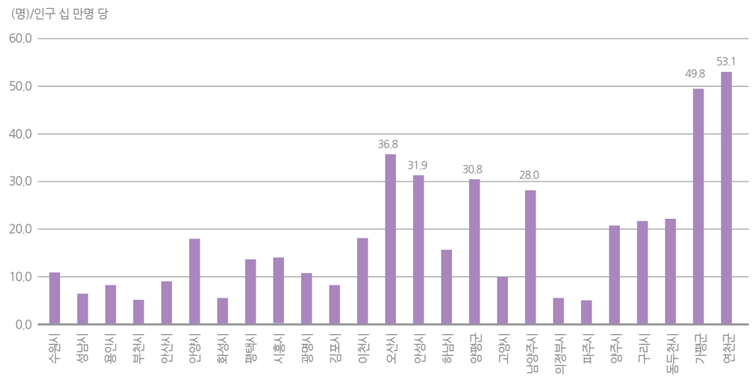

경기도 시군의 5년간(2008-2013) 모성사망비는 연천과 가평군이 높게 나타났다. 5년간 모성사망자 수가 가장 많은 곳은 남양주시(8명), 수원시(6명) 순이었으나, 출생아 수 대비 사망비는 낮았다.

경기도 모성사망 특성 (2009~2013 평균)

자료
통계청 마이크로데이터

연령별 모성사망자수, 구성비

연령대	사망자 수	구성비
24세 미만	3	4.5%
25~29세	14	20.9%
30~34세	25	37.3%
35~39세	21	31.3%
40세 이상	4	6.0%
총합계	67	100.0%

모성사망자 직업 수준

직 업	사망자 수	구성비
학생, 가사, 무직	44	65.7%
사무 종사자	12	17.9%
미상	5	7.5%
전문가	4	6.0%
서비스 종사자	2	2.9%
총합계	67	100.0%

모성사망자 학력 수준

직 업	사망자 수	구성비
대학교	33	49.3%
고등학교	24	35.8%
중학교	4	5.9%
대학원 이상	3	4.5%
미상	2	3.0%
초등학교	1	1.5%
총합계	67	100.0%

모성사망자 사망 시기

사망 시기	사망자 수	구성비
분만후 일주일이내 사망	29	43.3%
분만전 사망	17	25.4%
미상	11	16.4%
분만후 8~30일 이내 사망	8	11.9%
분만후 한 달 이후 사망	2	3.0%
총합계	67	100.0%

경기도 모성사망자의 특성을 살펴보면, 사망자의 연령대는 주 출산시기인 30~34세가 37.3%, 35-39세는 31.3%로 30대가 사망자의 68.6%를 차지하고 있다. 학력은 대졸이 49.3%, 직업은 주부 등 무직이 65.7%로 가장 많았다.
사망시기와 관련해서 분만 후 일주일이내 사망 43.3%, 분만전 사망이 25.4%로 출산 전후로 사망이 가장 많이 발생하였다.

한국 영아사망률 추이 (2000~2013)

자료
OECD

영아사망률
출생 후 1년 이내(365일 미만) 사망아수를 해당 연도의 출생아수로 나눈 수치를 1,000분비로 표시

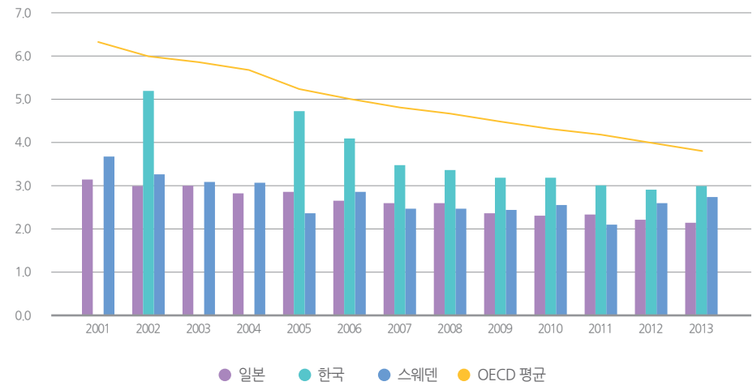

출생 후 1년 이내 사망한 아동 수를 지표로 하는 영아사망률은 한국의 경우 2002년 5.0명에서 2013년 3명으로 11년 동안 40%(2.0명) 감소하였다. 같은 기간 일본의 영아사망률은 출생아 천명당 3명에서 2명으로, 스웨덴은 3.7명에서 2.7명 이하로 낮아져 영아사망률은 2~3명 수준에서 유지되고 있다. 한국은 두 국가에 비해서는 높지만 격차는 많이 줄어들고 있다.

경기도 영아사망률

자료
통계청 마이크로데이터

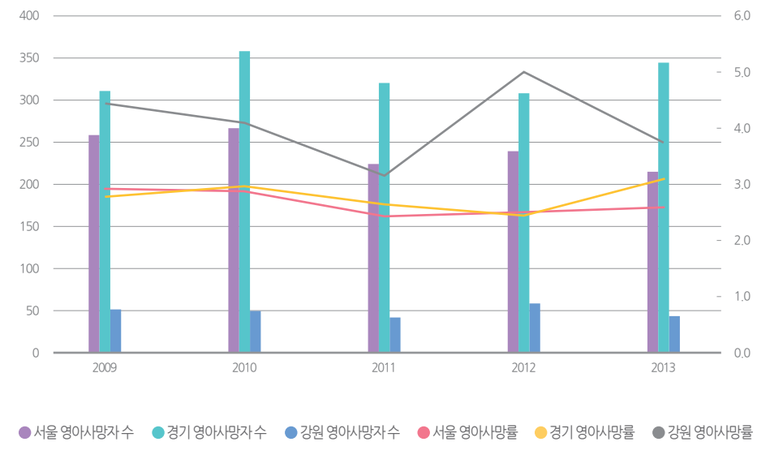

출생 후 1년 이내 사망한 영아사망자 수를 보면, 경기도는 2009년 316명에서 2013년 344명으로 28명 증가하였으며, 영아사망률도 2.9명에서 3.1명으로 2011년 대비 6.9% 증가하였다.
서울의 경우 영아사망자 수는 같은 기간 260명에서 219명으로 21명 감소하였고, 영아사망률도 2.9명에서 2.6명으로 10% 감소하였다.

경기도 시군 영아사망률

자료
통계청 마이크로데이터

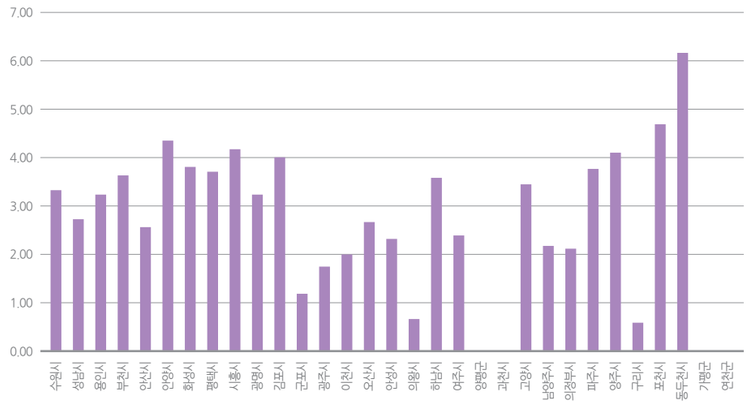

2013년 시군 영아사망률은 동두천(6.14명), 포천(4.7명), 안양(4.4명), 양주(4.1명) 순으로 높게 나타났다.

경기도 주요 시군 영아사망 추이 (2004/2014)

자료
통계청 마이크로데이터

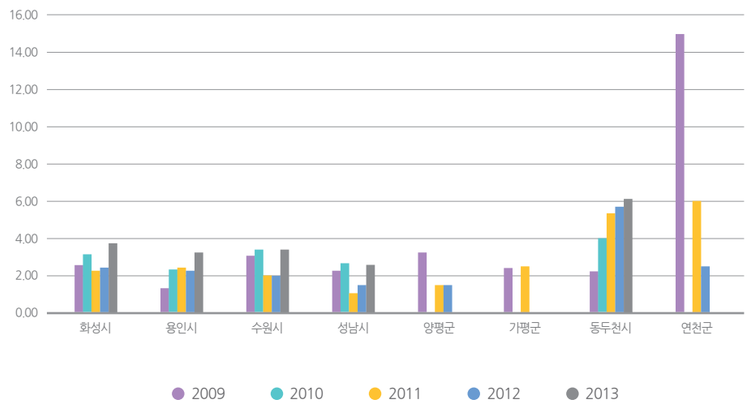

2013 GRDP(지역내 총생산) 상위 4개, 하위 4개 시군의 영아사망률을 2009~2013년도의 변화를 보면 상위 4개 지역인 화성, 용인, 수원, 성남의 영아사망율은 2~3명으로 전반적으로 낮은 수준을 유지하고 있으나, 2013년엔 1명 이상 전년도에 비해 증가하였다.
동두천시의 5년 동안 영아사망률은 2.3명에서 6.1명으로 증가하였으며, 영아사망자 수는 2명에서 5명으로 증가하였다. 연천군의 경우 2009년 영아사망률이 15.0명으로 높게 나타났는데 이는 연천군의 출생아 수가 적어서 영아사망자 수가 5명 임에도 사망률이 매우 높게 나타났다.

02

경기도 시군 노인인구 비율 (2004/2014)

자료
통계청, 인구동향조사(주민등록연앙인구) 각년도

주민등록 연앙인구는 행정자치부에서 공표하는 연말기준 주민등록인구를 기초로 연앙(年央)개념으로 재작성하여 제공되는 자료임

전체인구 대비 노인인구의 비율이 7% 이상이면 고령화사회, 14%이상이면 고령사회, 20%이상이면 초고령사회라고 한다. 한국은 2000년도에 고령화사회로 진입하였으며 2018년에 고령사회로 진입할 것으로 예측되고 있다.

고령화

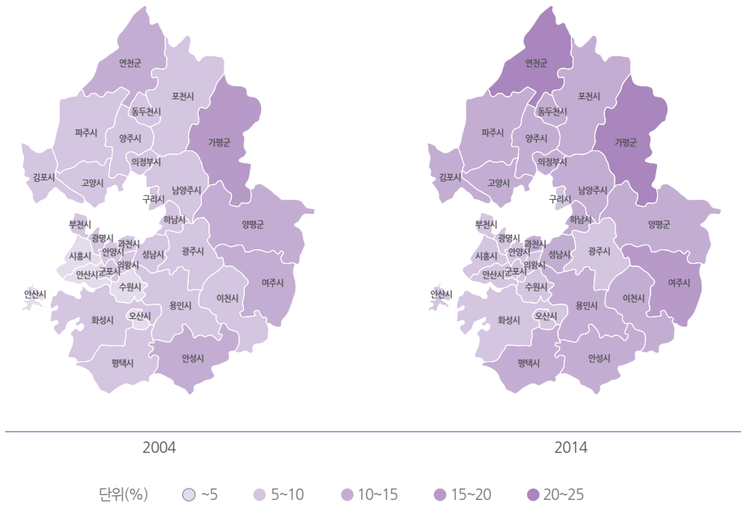

경기도의 노인 인구(65세 이상 인구) 비율은 2004년 평균 6.6%에서 2014년 평균 9.9%로 증가하여 고령화도시로 진입하였다. 지난 10년간 화성시를 제외하고는 모든 시군에서 노인인구의 비율이 증가하였는데 특히 양평군(8%), 동두천시(5.3%), 가평군(5.2%), 연천군(6.3%)이 눈에 띄게 증가하였다 . 2004년 당시 노인인구의 비율이 14%를 초과해 이미 고령도시에 진입하였던 지역은 여주시, 가평군, 연천군의 세 지역이었다. 그 중 가평군과 연천군은 2014년에 노인인구의 비율이 20%를 초과하여 초고령도시에 진입하였다. 10년 사이 8%증가한 양평군 역시 초고령도시가 되었다.

경기도 장수비율(2010)

자료
통계청(2010년)

장수비율
85세 이상 인구수/ 65세 이상 인구수 x100

장수비는 65세 이상 인구 중에 85세 이상의 인구비율로 경기도의 경우 노인 인구 중에서 85세 이상 장수하는 인구 수준을 파악하기 위한 것이다. 경기도는 2010년 장수비율이 약 7%이며, 과천이 9%로 시군 중 가장 장수하는 인구비율이 높은 것으로 나타났으며, 그 다음은 양평, 안성순이다. 오산, 구리가 6% 이하로 85세 인구비중이 가장 낮게 나타났다.

경기도 노년 부양 및 노령화 지수

자료
통계청, 장래인구추계

2014년 12월에 작성한 장래인구추계 시도편 자료임

노년부양비
65세이상인구/15~65세인구x100

노령화지수
65세이상인구/0~14세인구x100

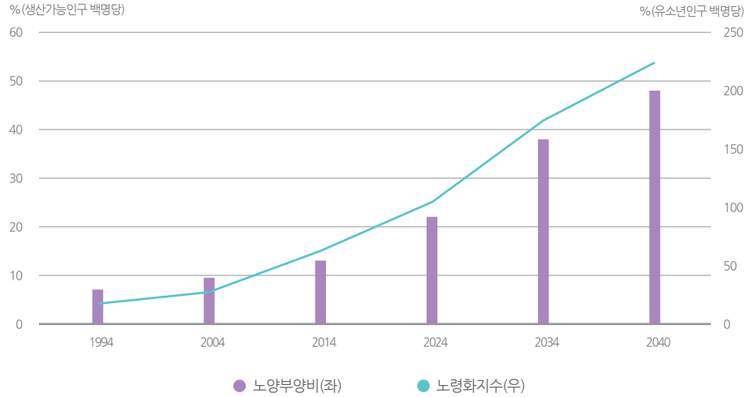

경기도 노인부양비는 2002년에 7%에 진입하여 고령화사회가 되었으며, 2015년 10.4%로 현재 추계로는 2022년에 14%으로 고령사회, 2030년에 초고령사회에 도달할 것으로 보고 있다. 2011년 노령화 지수는 52.2로 유소년인구(0~14세) 100명당 65세 이상 고령자가 52명으로 이는 유소년 인구의 절반에 해당한다. 2024년이 되면 100명을 넘어서서 고령인구가 유소년 인구를 초과할 것으로 전망하고 있다.

시도 노인자살률

자료
통계청, 경기도청

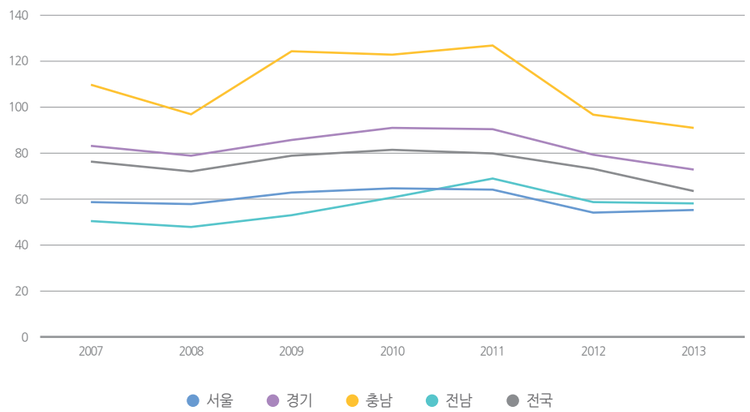

경기도 노인자살률

자료
통계청, 경기도청

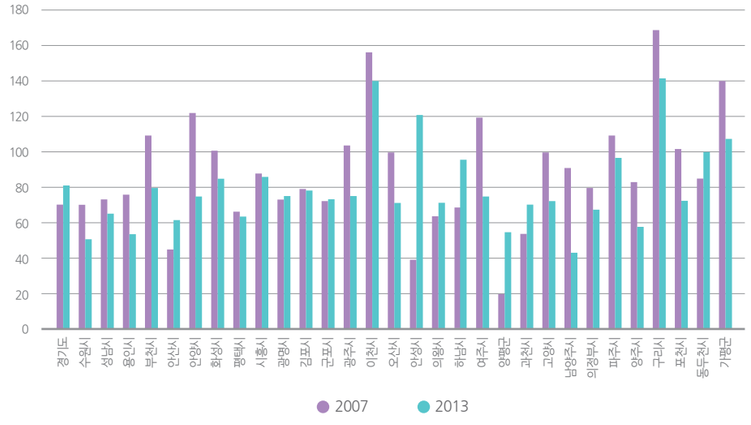

지역유형별 노인자살률을 살펴보면, 경기도 도시형의 자살률은 2007년 76명에서 증가하다가 2011년 최고치인 87.7명을 기점으로 해서 2013년엔 74명로 낮아진 상태이다. 도농복합형과 농촌형은 2007년에 각각 100명, 103.9명에서 점차 감소하여 2013년에는 82명, 94.2명을 기록하였다. 도시형과 농촌형의 자살률의 격차가 2007년을 기준으로 좁혀지고 있으나 여전히 차이가 나고 있다.

경기도 시군 기대수명

출생시 기대수명
0세의 출생자가 향후 생존할 것으로 기대되는 평균 생존 년 수로 출생시 평균수명이라고도 함.

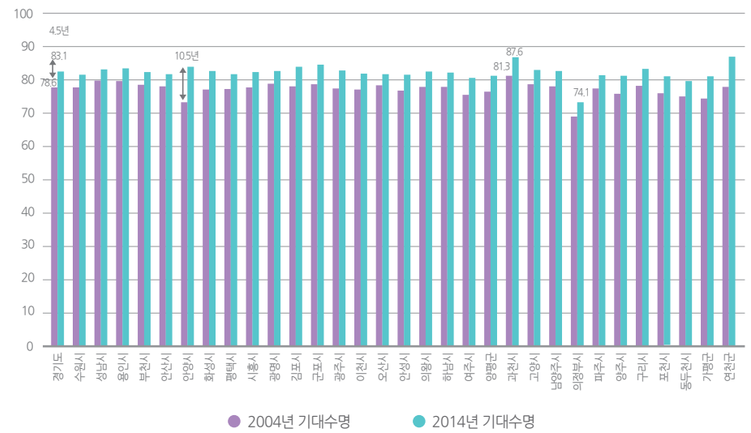

경기도 2014년 출생아(남녀 전체)의 기대수명(출생시 기대여명)은 83.1년으로 10년 전인 2004년 기대수명 78.6년에서 4.5년 증가하였다. 시도별 기대수명에서도 서울(83.6년) 다음으로 두 번째로 높다. 시군에서 가장 높은 기대수명을 보인 지역은 과천시(87.6세)로 10년 전에도 81.3세로 가장 높았던 지역으로 경기도의 대표적인 평균수명이 높은 지역이라고 볼 수 있다. 가장 낮은 곳은 기대수명이 74.1세(2014)인 의정부시로 과천시에 비해 13.5년 정도의 차이가 난다. 10년 동안 기대수명이 가장 많이 증가한 지역은 안양시로 2004년 73.7년에서 2014년 84.2년으로 10.5년 증가하였다.

경기도 시군 남녀 기대수명 (2004)

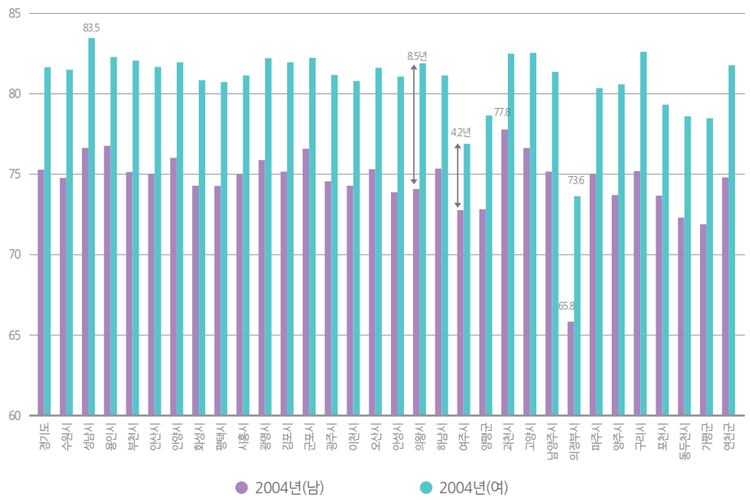

경기도 시군 남녀 기대수명 (2014)

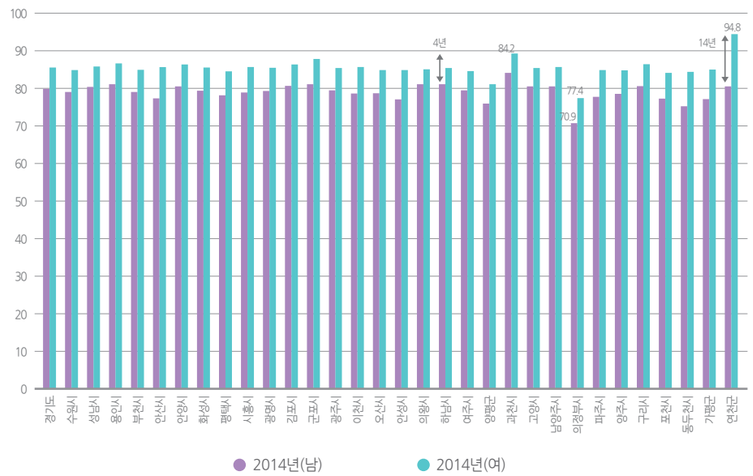

경기도 남녀별 기대수명의 차이를 살펴보면, 2014년도 경기도 남성의 기대수명은 79.7년, 여성은 86.2년으로 여성이 6.5년 정도 평균수명이 긴 것으로 나타났다.
시군별 남녀 격차에서는 연천군이 남녀간 평균수명의 격차가 가장 큰 것으로 나타났다. 여성은 94.8년, 남성은 80.8년으로 14년 차이가 났으며, 하남시가 4년(남 81.8년, 여85.8년)으로 차이가 가장 적었다.
2004년 가장 남녀 격차가 컸던 안성시(8.5년)은 10년 후인 2014년에 4.2년으로 안성시 남녀 건강 및 수명의 격차를 절반 이상 좁혔다고 볼 수 있다.

경기도 소득수준별 기대수명 (상위 10개 시군)

자료
국민건강보험공단

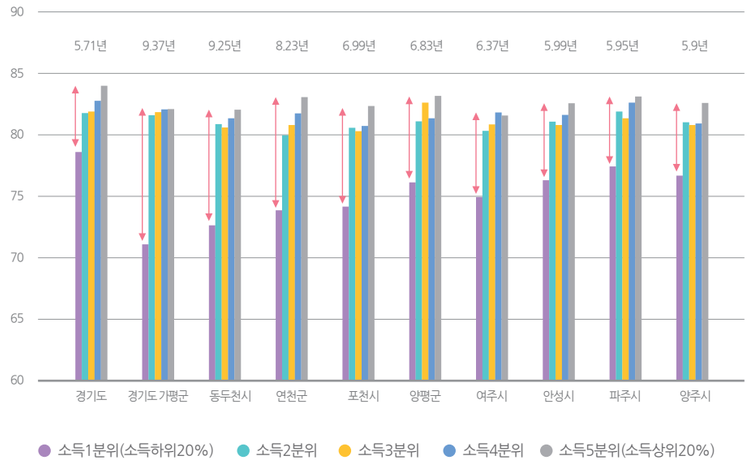

경기도 소득수준별 기대수명 (하위 10개 시군)

자료
국민건강보험공단

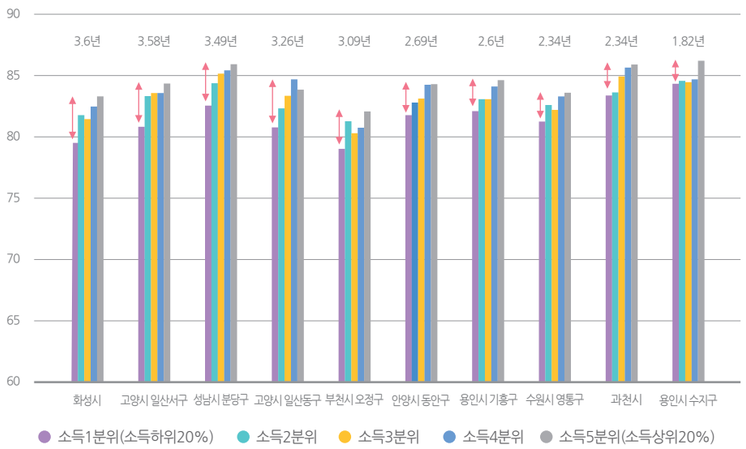

국민건강보험 빅데이터 분석(강영호 교수팀) 중 경기도 시군구 소득수준별 기대수명 자료만을 살펴보았다. 2009년~2014년 5년간 소득수준 하위 20%에서 상위 20%간 차이가 가장 많은 곳은 가평군으로 소득 1순위(하위20%)와 소득 5순위(상위20%)의 차이가 9.37년이었다. 동두천시(9.25년), 연천군(8.23년)도 소득수준별 기대수명 차이가 높았다.
차이가 가장 적은 곳은 용인시 수지구(1.82년), 과천시(2.34년), 평택시(1.82세), 수원시 영통구(2.34년) 순으로 나타났다.

; 부록

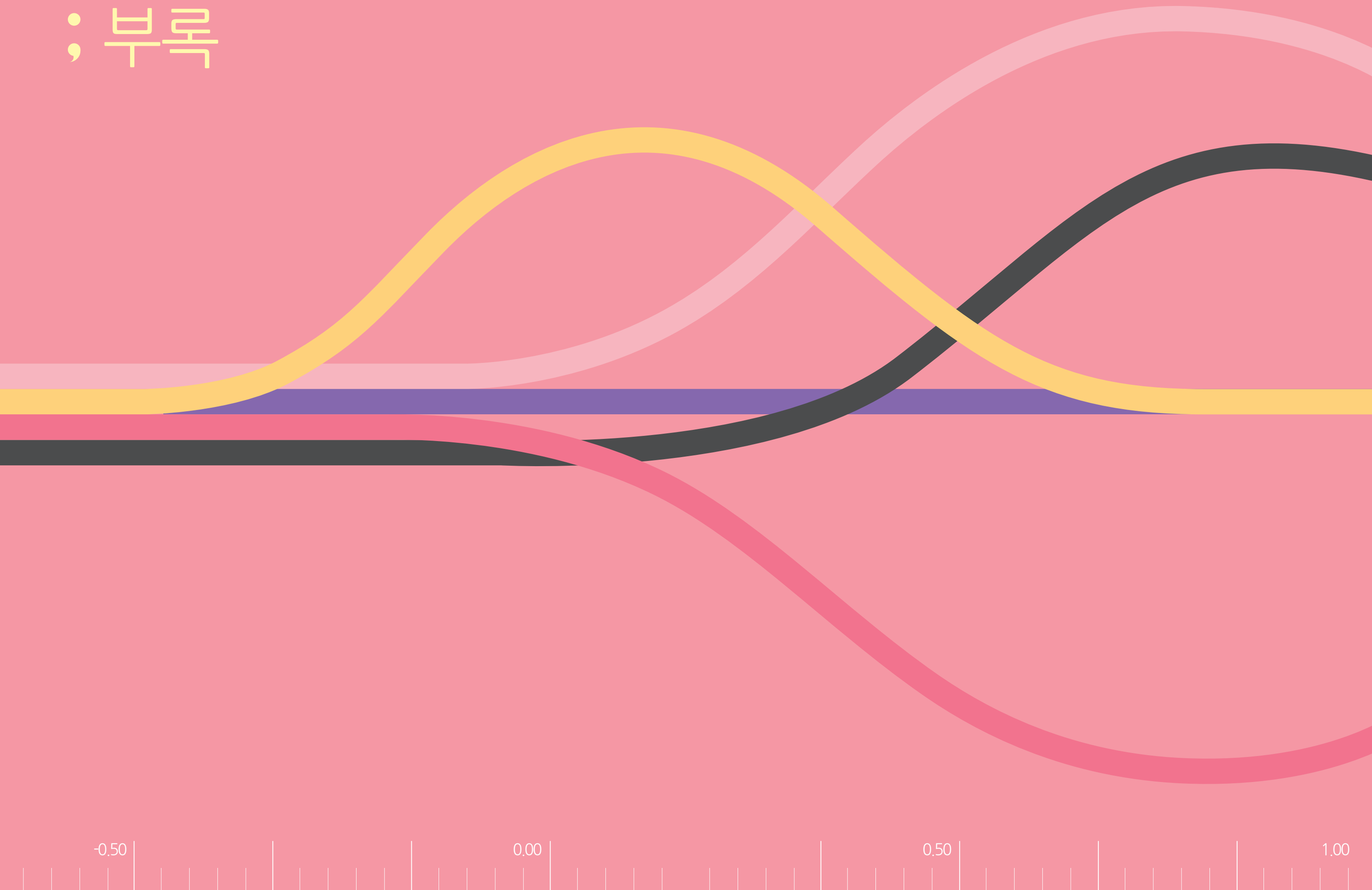

시도별 인구변화 (1994~2004)

단위 : %

행정구역	1994	1995	1996	1997	1998	1999	2000	2001	2002	2003	2004
전국	45,416,339	45,858,029	46,266,256	46,684,069	46,991,171	47,335,678	47,732,558	48,021,543	48,229,948	48,386,823	48,583,805
경기도	7,421,823	7,789,424	8,155,794	8,470,594	8,672,632	8,934,332	9,219,343	9,544,496	9,927,473	10,206,851	10,462,920
서울특별시	10,759,454	10,550,871	10,418,076	10,336,134	10,270,506	10,264,260	10,311,314	10,263,336	10,207,295	10,174,086	10,173,162
부산광역시	3,839,812	3,883,880	3,867,125	3,851,312	3,829,098	3,817,270	3,796,506	3,770,536	3,730,125	3,691,445	3,666,345
대구광역시	2,342,680	2,478,589	2,480,345	2,488,346	2,493,440	2,505,710	2,524,253	2,525,109	2,525,803	2,529,544	2,524,712
인천광역시	2,200,769	2,353,073	2,391,824	2,445,613	2,485,199	2,509,086	2,545,769	2,564,598	2,577,989	2,570,194	2,578,817
광주광역시	1,272,515	1,285,633	1,300,195	1,323,863	1,339,441	1,356,612	1,371,909	1,383,765	1,397,452	1,395,762	1,401,172
대전광역시	1,232,823	1,265,081	1,293,760	1,318,212	1,341,413	1,363,546	1,385,606	1,403,164	1,419,573	1,432,296	1,443,471
울산광역시	-	-	-	1,009,652	1,015,249	1,024,336	1,040,225	1,055,618	1,065,037	1,072,867	1,081,453
세종특별자치시	-	-	-	-	-	-	-	-	-	-	-
강원도	1,529,304	1,528,488	1,528,671	1,537,106	1,552,667	1,556,979	1,554,688	1,552,407	1,538,720	1,527,034	1,521,375
충청북도	1,425,295	1,439,346	1,454,524	1,470,776	1,484,466	1,492,077	1,497,513	1,496,520	1,492,713	1,489,635	1,488,945
충청남도	1,842,157	1,852,361	1,873,499	1,897,074	1,913,428	1,919,330	1,921,604	1,918,137	1,907,725	1,912,803	1,953,406
전라북도	2,002,899	2,006,602	2,004,345	2,001,606	2,009,250	2,009,507	1,999,255	2,006,454	1,953,846	1,954,430	1,906,742
전라남도	2,197,391	2,185,564	2,175,206	2,163,353	2,171,024	2,155,093	2,130,614	2,099,308	2,054,204	2,017,730	1,986,192
경상북도	2,873,138	2,770,378	2,790,451	2,799,084	2,809,595	2,808,567	2,797,178	2,784,704	2,756,744	2,720,832	2,695,917
경상남도	3,962,374	3,949,903	4,009,419	3,043,758	3,069,755	3,080,229	3,094,413	3,106,502	3,124,418	3,139,017	3,143,814
제주특별자치도	513,905	518,836	523,022	527,586	534,008	538,744	542,368	546,889	550,831	552,297	555,362

시도별 인구변화 (2005~2014)

단위 : %

행정구역	2005	2006	2007	2008	2009	2010	2011	2012	2013	2014
전국	48,782,274	48,991,779	49,268,928	49,540,367	49,773,145	50,515,666	50,734,284	50,948,272	51,141,463	51,327,916
경기도	10,697,215	10,906,033	11,106,211	11,292,264	11,460,610	11,786,622	11,937,415	12,093,299	12,234,630	12,357,830
서울특별시	10,167,344	10,181,166	10,192,710	10,200,827	10,208,302	10,312,545	10,249,679	10,195,318	10,143,645	10,103,233
부산광역시	3,638,293	3,611,992	3,587,439	3,564,577	3,543,030	3,567,910	3,550,963	3,538,484	3,527,635	3,519,401
대구광역시	2,511,306	2,496,115	2,493,261	2,492,724	2,489,781	2,511,676	2,507,271	2,505,644	2,501,588	2,493,264
인천광역시	2,600,495	2,624,391	2,664,576	2,692,696	2,710,579	2,758,296	2,801,274	2,843,981	2,879,782	2,902,608
광주광역시	1,401,745	1,407,798	1,413,444	1,422,702	1,433,640	1,454,636	1,463,464	1,469,216	1,472,910	1,475,884
대전광역시	1,454,638	1,466,158	1,475,659	1,480,895	1,484,180	1,503,664	1,515,603	1,524,583	1,532,811	1,531,809
울산광역시	1,087,648	1,092,494	1,099,995	1,112,407	1,114,866	1,126,298	1,135,494	1,147,256	1,156,480	1,166,377
세종특별자치시	-	-	-	-	-	-	-	113,117	122,153	156,125
강원도	1,513,110	1,505,420	1,503,806	1,508,575	1,512,870	1,529,818	1,536,448	1,538,630	1,542,263	1,544,442
충청북도	1,488,803	1,494,559	1,506,608	1,519,587	1,527,478	1,549,528	1,562,903	1,565,628	1,572,732	1,578,933
충청남도	1,962,646	1,974,433	1,995,531	2,018,537	2,037,582	2,075,514	2,101,284	2,028,777	2,047,631	2,062,273
전라북도	1,885,335	1,868,365	1,862,277	1,855,772	1,854,508	1,868,963	1,874,031	1,873,341	1,872,965	1,871,560
전라남도	1,967,205	1,942,925	1,929,836	1,919,000	1,913,004	1,918,485	1,914,339	1,909,618	1,907,172	1,905,780
경상북도	2,688,491	2,688,577	2,681,364	2,673,931	2,669,876	2,689,920	2,699,195	2,698,353	2,699,440	2,700,794
경상남도	3,160,431	3,172,857	3,196,953	3,225,255	3,250,176	3,290,536	3,308,765	3,319,314	3,333,820	3,350,257
제주특별자치도	557,569	558,496	559,258	560,618	562,663	571,255	576,156	583,713	593,806	607,346

경기도 연령별 인구 (2014)

행정구역	0 - 4세	5-19세	20-34세	35-64세	65세이상	전 체
수원시	60,295	209,186	277,497	532,778	94,472	1,174,228
성남시	42,335	155,662	219,072	455,596	101,943	974,608
용인시	54,855	187,501	180,812	439,514	98,344	961,026
부천시	36,492	135,031	197,773	407,835	78,455	855,586
안산시	31,301	129,689	159,613	333,493	53,780	707,876
안양시	25,759	99,521	134,785	283,449	57,295	600,809
화성시	37,364	108,155	105,932	243,551	45,860	540,862
평택시	23,289	80,344	91,484	204,870	49,568	449,555
시흥시	18,846	75,480	82,372	189,106	28,835	394,639
광명시	17,785	59,146	74,634	163,015	33,980	348,560
김포시	21,656	59,794	65,176	157,978	35,706	340,310
군포시	15,488	49,310	64,400	132,884	26,326	288,408
광주시	16,876	48,080	61,272	142,189	30,441	298,858
이천시	10,844	36,905	41,622	91,773	23,870	205,014
오산시	14,853	39,532	47,868	91,598	14,714	208,565
안성시	9,093	30,557	34,743	82,513	24,990	181,896
의왕시	7,851	26,345	34,259	74,471	15,556	158,482
하남시	6,633	22,580	30,115	72,222	17,346	148,896
여주시	4,634	17,075	19,220	50,783	18,674	110,386
양평군	3,726	14,372	15,942	49,811	21,528	105,379
과천시	2,665	12,822	14,249	32,693	7,727	70,156
고양시	44,031	180,409	203,306	474,312	104,096	1,006,154
남양주시	34,290	117,253	117,980	298,858	67,875	636,256
의정부시	18,269	72,413	86,496	203,043	50,891	431,112
파주시	23,327	72,845	84,088	183,079	48,009	411,348
양주시	10,071	36,475	36,153	94,766	24,607	202,072
구리시	8,009	32,374	38,647	89,262	18,528	186,820
포천시	5,806	24,498	27,653	74,562	23,279	155,798
동두천시	4,390	15,763	17,854	44,599	14,989	97,595
가평군	2,003	8,158	9,364	28,814	12,874	61,213
연천군	1,906	5,837	8,025	19,708	9,887	45,363
	614,742	2,163,112	2,582,406	5,743,125	1,254,445	12,357,830

경기도 출산 (2014)

지역	합계출산율 (명)	출생아수 (명)	출생순위 비율-1아(%)	출생순위 비율-2아(%)	출생순위 비율-3아이상(%)	출생순위 비율-미상(%)	출생순위 비율-총계(%)
전국	1.205	435,435	51.8	38.0	10.0	0.2	100.0
경기도	1.241	112,169	51.3	38.6	9.9	0.2	100.0
수원시	1.247	11,628	53.6	37.9	8.1	0.4	100.0
성남시	1.114	8,718	57.0	35.5	7.3	0.2	100.0
의정부시	1.081	3,168	50.9	38.3	10.3	0.6	100.0
안양시	1.143	5,183	56.1	36.5	7.4	0.0	100.0
부천시	1.089	7,240	55.8	35.6	8.1	0.5	100.0
광명시	1.170	3,387	54.4	37.4	8.0	0.2	100.0
평택시	1.435	4,360	49.7	38.5	11.7	0.1	100.0
동두천시	1.293	784	50.3	38.6	11.0	0.1	100.0
안산시	1.185	5,953	52.2	35.9	11.6	0.2	100.0
고양시	1.111	7,771	53.8	37.3	8.8	0.1	100.0
과천시	1.121	519	51.8	38.2	9.4	0.6	100.0
구리시	1.055	1,431	52.1	39.8	8.0	0.1	100.0
남양주시	1.226	5,455	47.0	42.3	10.7	0.1	100.0
오산시	1.501	2,700	47.3	41.3	11.4	0.0	100.0
시흥시	1.237	3,263	49.2	38.4	12.3	0.1	100.0
군포시	1.418	3,255	53.2	38.9	7.8	0.2	100.0
의왕시	1.225	1,427	48.4	43.0	8.3	0.4	100.0
하남시	1.094	1,142	47.5	42.7	9.8	0.0	100.0
용인시	1.290	9,254	49.5	40.4	9.7	0.4	100.0
파주시	1.431	4,011	48.2	39.9	11.7	0.2	100.0
이천시	1.387	1,987	48.9	38.7	12.3	0.2	100.0
안성시	1.371	1,612	46.0	39.5	14.5	0.1	100.0
김포시	1.441	3,543	48.8	40.5	10.5	0.1	100.0
화성시	1.512	6,230	45.8	41.7	12.1	0.4	100.0
광주시	1.453	3,177	50.1	39.5	10.3	0.1	100.0
양주시	1.354	1,689	43.6	40.7	15.6	0.1	100.0
포천시	1.196	990	45.1	39.2	15.8	0.0	100.0
여주시	1.354	847	46.8	39.6	13.7	0.0	100.0
연천군	1.850	413	44.8	39.7	15.5	0.0	100.0
가평군	1.251	366	44.5	41.5	13.9	0.0	100.0
양평군	1.294	666	43.4	37.5	18.0	1.1	100.0

지역	출생성비(명)	35-39세 미혼율-여성(%)	35-39세 미혼율-남성(%)	초혼연령-여성 (세)	초혼연령-남성 (세)
전국	105.3	12.6	26.7	29.81	32.42
경기도	104.0	10.7	23.5	29.89	32.42
수원시	103.5	11.3	24.0	29.87	32.17
성남시	100.3	15.5	29.0	30.35	32.68
의정부시	101.8	11.4	25.9	30.06	32.38
안양시	106.3	12.3	24.8	29.91	32.31
부천시	104.7	13.0	26.9	29.97	32.45
광명시	102.3	11.9	23.8	30.38	32.65
평택시	107.0	8.3	22.7	28.99	32.00
동두천시	113.6	9.5	25.9	29.36	32.29
안산시	103.3	9.4	27.8	29.37	32.19
고양시	107.2	13.3	23.0	30.24	32.63
과천시	103.5	12.2	20.1	30.35	33.24
구리시	97.4	11.3	22.4	29.94	32.62
남양주시	106.4	8.8	19.8	30.19	32.82
오산시	106.4	8.9	21.4	29.19	31.99
시흥시	100.1	7.4	28.1	29.31	32.71
군포시	105.5	10.4	20.8	30.01	32.09
의왕시	103.0	9.4	22.2	30.24	32.48
하남시	111.5	11.3	26.2	30.38	32.97
용인시	103.3	9.2	16.2	30.31	32.60
파주시	104.7	8.9	21.8	29.24	31.89
이천시	111.2	8.1	20.2	28.92	31.73
안성시	102.8	10.4	24.9	28.98	32.04
김포시	99.6	9.4	22.8	30.39	33.07
화성시	102.7	5.8	16.5	29.52	32.39
광주시	102.0	9.3	23.1	30.05	32.69
양주시	103.7	8.2	21.7	29.30	32.30
포천시	105.4	7.7	26.6	28.64	32.45
여주시	108.1	11.7	25.5	29.57	32.23
연천군	101.5	9.0	31.9	28.41	30.70
가평군	103.3	12.1	32.6	29.96	32.71
양평군	113.5	11.4	27.1	29.77	32.30

지역	여성 고용률 (15-49세)(%)	남성-여성 고용률 격차(15-49세)(%)	보육시설 및 유치원 이용률(2013) (%)	셋째아 출산 장려금 (만원)	양육수당 (만원)	청년고용률 (%)
전국	53.9	-18.3	76.5	-	-	40.1
경기도	54.1	-20.2	77.0	-	-	41.4
수원시	49.1	-23.4	75.7	100	0	39.8
성남시	54.5	-17.2	67.9	100	814	41.2
용인시	46.3	-29.3	76.8	100	0	37.6
부천시	50.9	-17.4	71.6	50	0	36.9
안산시	47.2	-23.1	83.2	100	192	33.5
안양시	51.0	-21.9	76.1	100	0	40.2
화성시	45.0	-36.2	73.5	100	0	41.0
평택시	45.6	-29.9	81.5	100	0	38.4
시흥시	46.0	-27.2	79.8	50	0	35.5
광명시	50.8	-22.8	67.3	50	0	41.1
김포시	45.5	-27.9	81.6	100	520	35.4
군포시	46.8	-24.9	70.0	150	0	39.1
광주시	55.8	-21.8	79.7	100	251	45.2
이천시	58.5	-17.1	80.7	100	305	47.1
오산시	48.4	-31.4	76.9	100	0	46.5
안성시	51.6	-22.4	86.4	50	120	38.4
의왕시	49.5	-21.6	77.7	100	0	36.8
하남시	50.2	-22.1	83.8	100	0	40.6
여주시	49.8	-24.8	82.0	200	0	38.3
양평군	49.5	-20.2	76.0	500	0	34.5
과천시	49.0	-16.3	85.0	100	0	29.3
고양시	49.8	-20.4	79.7	50	0	35.9
남양주시	47.9	-23.4	77.7	100	0	35.2
의정부시	49.1	-21.6	85.7	50	60	39.0
파주시	49.1	-25.2	77.1	80	0	41.9
양주시	47.9	-28.0	86.5	50	117	38.3
구리시	48.5	-21.9	70.9	50	0	36.9
포천시	52.4	-16.8	89.5	100	273	36.3
동두천시	48.5	-20.9	90.3	45	0	39.3
가평군	53.1	-19.6	79.3	200	0	36.9
연천군	49.1	-19.6	74.7	500	0	36.4

경기도 인구 (1994~2014)

년 도	남 성	여 성
1994	3,757,944	3,663,879
1995	3,946,338	3,843,086
1996	4,130,561	4,025,233
1997	4,286,697	4,183,897
1998	4,383,917	4,288,715
1999	4,513,391	4,420,941
2000	4,658,523	4,560,820
2001	4,822,367	4,722,129
2002	5,012,229	4,915,244
2003	5,150,549	5,056,302
2004	5,277,320	5,185,600
2005	5,395,500	5,301,715
2006	5,499,796	5,406,237
2007	5,598,206	5,508,005
2008	5,690,673	5,601,591
2009	5,773,569	5,687,041
2010	5,942,454	5,844,168
2011	6,015,357	5,922,058
2012	6,091,035	6,002,264
2013	6,159,193	6,075,437
2014	6,219,813	6,138,017

시군 인구 수 변화 (1994/2004/2014)

행정구역	1994	2004	2014
수원시	729,017	1,033,829	1,174,228
성남시	800,273	977,166	974,608
용인시	209,071	640,452	961,026
부천시	756,219	855,697	855,586
안산시	457,910	666,784	707,876
안양시	594,891	621,047	600,809
화성시	163,596	271,563	540,862
평택시	312,410	370,653	449,555
시흥시	135,903	378,613	394,639
광명시	344,094	331,419	348,560
김포시	117,235	208,192	340,310
군포시	223,212	275,761	288,408
광주시	87,190	205,641	298,858
이천시	150,805	190,808	205,014
오산시	63,348	121,326	208,565
안성시	122,318	154,110	181,896
의왕시	105,376	145,535	158,482
하남시	107,521	129,903	148,896
여주시	95,661	103,976	110,386
양평군	76,548	84,673	105,379
과천시	69,906	68,333	70,156
고양시	418,919	886,000	1,006,154
남양주시	226,974	418,360	636,256
의정부시	269,701	397,612	431,112
파주시	167,600	246,323	411,348
양주시	91,222	152,596	202,072
구리시	136,794	193,438	186,820
포천시	123,381	150,364	155,798
동두천시	71,634	79,214	97,595
가평군	54,061	54,845	61,213
연천군	54,862	48,687	45,363

주요 시도별 순이동률 추이 (1993/2004/2014)

단위 : %

행정구역	1993	2004	2014
경기도	4.3	1.8	0.5
서울특별시	-1.7	-0.5	-0.9
부산광역시	-1.5	-0.9	-0.4
대구광역시	0	-0.5	-0.6
인천광역시	1.9	-0.1	0.3
광주광역시	0.7	-0.2	-0.2
대전광역시	3.3	0.2	-0.6
울산광역시	-	0.2	0.2
강원도	-1.6	-0.5	0.1
충청북도	0.1	-0.4	0.2
충청남도	-1.3	1.8	0.5
전라북도	-1.3	-2.6	-0.1
전라남도	-2.6	-1.6	0
경상북도	-0.5	-1	0
경상남도	0.3	-0.2	0.2
제주특별자치도	-0.3	0	1.9
세종특별자치시	-	-	24.2

경기도 이동인구 수 (전입, 전출)및 순이동률 추이 (1993~2014)

행정구역	전 입	전 출	순이동률
1993	1,711,603	1,417,105	4.3
1994	1,807,997	1,485,920	4.5
1995	1,952,466	1,579,952	4.9
1996	1,905,357	1,652,688	3.2
1997	1,950,705	1,736,957	2.6
1998	1,707,411	1,584,923	1.4
1999	2,079,470	1,905,336	2.0
2000	2,042,327	1,858,301	2.0
2001	2,256,103	2,007,156	2.7
2002	2,449,422	2,133,640	3.2
2003	2,304,535	2,082,492	2.2
2004	2,079,220	1,890,345	1.8
2005	2,197,321	2,028,470	1.6
2006	2,459,641	2,321,008	1.3
2007	2,306,957	2,193,857	1.0
2008	2,195,585	2,094,988	0.9
2009	2,175,681	2,081,528	0.8
2010	2,168,820	2,026,383	1.2
2011	2,062,422	1,986,623	0.6
2012	1,944,962	1,862,209	0.7
2013	1,895,434	1,821,303	0.6
2014	1,891,775	1,834,379	0.5

경기도 시군별 순이동률 변화(1995~2014)

단위 : %

행정구역	1995	1996	1997	1998	1999	2000	2001	2002	2003	2004	2005	2006	2007	2008	2009	2010	2011	2012	2013	2014
수원시	0.0	1.6	2.3	5.5	5.1	2.7	1.8	3.6	0.5	-0.8	0.4	1.4	-1.0	-0.9	-0.2	-1.2	0.4	2.2	1.8	1.6
성남시	9.2	2.0	-0.1	-1.0	-0.9	-0.6	0.2	0.3	1.7	0.9	0.0	-2.5	-1.9	-1.9	1.6	0.1	-0.7	-0.7	-0.5	-1.1
의정부시	3.0	1.9	4.2	5.9	4.2	3.5	1.0	2.3	3.9	0.3	0.6	1.6	2.0	1.4	-0.5	-1.8	-0.7	-0.7	0.1	-0.3
안양시	-1.5	-0.1	-2.4	-1.6	-1.5	-1.2	1.1	-0.1	1.1	2.1	0.0	-0.8	-0.8	-1.4	-1.2	-0.7	-1.6	-1.2	-1.1	-1.7
부천시	2.0	0.3	-1.9	-2.1	-1.4	-1.1	-0.1	3.8	2.7	0.8	-0.7	0.0	-0.3	-0.3	-0.4	-1.1	-0.9	-0.9	-1.2	-1.5
광명시	-1.4	-0.7	-2.4	-0.7	-2.2	-1.7	-1.5	0.5	-2.0	-2.2	-1.8	-5.3	-0.9	-1.6	0.5	7.1	2.3	-0.7	-1.4	-1.9
평택시	2.9	3.1	1.6	-0.7	0.5	0.1	-0.1	-0.5	1.2	1.0	3.0	2.6	0.6	0.2	0.1	0.2	1.2	1.1	1.2	1.2
동두천시	0.2	0.0	0.3	-0.5	0.8	0.3	-2.0	-1.6	1.9	5.8	3.9	3.4	2.9	1.9	2.2	0.1	0.3	0.8	0.2	-0.1
안산시	6.2	2.6	1.2	-1.0	-1.0	1.9	3.0	5.3	2.8	1.4	1.0	2.1	-0.1	-0.5	-1.2	-0.3	-0.6	-0.7	-0.8	-1.4
고양시	25.3	11.0	7.7	3.4	1.9	2.1	1.0	2.5	2.9	1.9	1.6	0.2	1.0	0.9	-0.4	-0.1	0.7	0.5	1.7	1.2
과천시	-0.9	-0.4	-1.3	-0.9	-0.9	-1.0	-1.1	-1.6	-0.6	-3.4	-11.7	-1.0	2.8	10.4	3.2	-1.1	-0.9	-1.7	-1.2	-1.1
구리시	3.3	7.0	4.2	-1.1	0.8	0.8	7.9	3.8	-0.5	-0.5	-1.1	0.0	0.8	-1.2	-0.8	-1.4	-1.3	-1.9	-1.9	-1.9
남양주시	3.6	5.6	8.2	8.6	7.7	5.8	3.7	4.0	2.4	3.0	6.9	4.0	3.8	2.0	3.1	5.7	1.9	3.0	2.6	2.4
오산시	1.9	2.9	2.2	0.8	8.8	20.5	6.2	-0.1	0.8	1.5	5.6	3.6	5.3	1.7	4.9	11.6	4.7	2.0	1.5	0.4
시흥시	6.1	20.8	21.9	12.0	12.5	6.6	4.7	3.7	3.1	1.9	1.5	-0.3	-1.0	-0.5	0.3	-0.2	-1.4	-1.2	-1.3	-1.1
군포시	7.9	2.2	1.6	1.8	-1.4	-1.3	-1.5	-1.1	0.9	-0.1	-0.1	-2.0	-0.7	-0.2	-1.5	2.7	-1.1	-1.1	-1.0	-0.2
의왕시	3.0	0.3	1.1	0.3	-0.2	3.1	1.6	6.5	6.6	0.9	-0.3	-6.0	-3.0	-1.1	4.1	3.2	0.9	2.8	2.5	-1.3
하남시	8.0	2.9	1.5	-1.8	-0.9	-1.0	-0.2	2.9	0.5	0.8	1.8	1.1	1.1	4.1	2.8	-0.4	-1.8	-1.8	-1.2	2.3
용인시	-	10.1	9.3	4.4	10.2	8.0	13.1	14.3	8.3	10.0	7.2	9.2	3.4	1.2	2.0	3.1	1.4	1.5	2.1	1.4
이천시	-	2.2	5.2	1.4	1.6	0.5	1.0	0.3	0.0	-0.7	0.1	0.4	-0.2	-0.2	-0.2	1.2	0.3	-0.5	-0.2	-0.8
안성시	-	-	-	0.6	1.0	2.6	2.5	3.2	1.5	0.3	0.8	0.1	1.4	2.9	0.2	2.8	1.1	0.0	-0.1	-0.5
김포시	-	-	-	2.3	13.9	8.5	9.4	6.3	4.6	1.7	-0.9	-0.1	-1.5	6.3	1.8	4.3	7.1	10.6	7.7	7.9
화성시	-	-	-	-	-	-	8.9	7.0	3.5	13.2	8.0	3.5	16.9	17.5	7.7	1.2	0.9	0.6	0.0	1.1
광주시	-	-	-	-	-	-	8.0	13.2	8.1	6.6	3.6	2.9	2.4	1.6	1.0	3.2	5.4	3.2	3.3	3.5
양주시	-	-	-	-	-	-	-	-	3.0	2.5	4.6	5.0	5.1	-0.7	0.7	6.3	1.2	-0.5	-1.0	1.1
여주시	-	-	-	-	-	-	-	-	-	-	-	-	-	-	-	-	-	-	-0.2	0.9
파주시	0.0	-	-	-	-	-	-	-	-	-	-	-	-	-	-	-	-	0.0	-	-
연천군	-0.5	0.3	-0.5	-1.7	-1.5	-2.4	-2.4	-2.5	-1.7	-1.8	-3.3	-2.0	-1.0	-0.3	-0.6	-1.5	-0.4	1.6	0.0	-0.6
포천군	3.0	4.0	4.4	0.5	0.5	0.0	-0.3	3.8	-	-	-	-	-	-	-	-	-	0.0	-	-
가평군	1.5	1.9	0.5	-0.4	0.0	-0.5	-0.2	-0.7	-0.8	-0.2	0.1	0.3	1.4	2.5	0.9	1.2	1.2	2.6	0.6	0.5
양평군	5.1	3.1	0.0	-0.5	0.7	1.0	0.1	0.6	1.3	1.3	1.1	1.1	1.9	2.3	1.8	3.9	3.8	3.0	1.5	1.9

경기도 시군 평균 순이동률 (2012~2014)

단위 : %

행정구역	2012	2013	2014
수원시	2.2	1.8	1.6
성남시	-0.7	-0.5	-1.1
의정부시	-0.7	0.1	-0.3
안양시	-1.2	-1.1	-1.7
부천시	-0.9	-1.2	-1.5
광명시	-0.7	-1.4	-1.9
평택시	1.1	1.2	1.2
동두천시	0.8	0.2	-0.1
안산시	-0.7	-0.8	-1.4
고양시	0.5	1.7	1.2
과천시	-1.7	-1.2	-1.1
구리시	-1.9	-1.9	-1.9
남양주시	3.0	2.6	2.4
오산시	2.0	1.5	0.4
시흥시	-1.2	-1.3	-1.1
군포시	-1.1	-1.0	-0.2
의왕시	2.8	2.5	-1.3
하남시	-1.8	-1.2	2.3
용인시	1.5	2.1	1.4
이천시	-0.5	-0.2	-0.8
안성시	0	-0.1	-0.5
김포시	10.6	7.7	7.9
화성시	0.6	0	1.1
광주시	3.2	3.3	3.5
양주시	-0.5	-1	1.1
여주시	-	-0.2	0.9
파주시	0	-	-
연천군	1.6	0	-0.6
포천시	0	-	-
가평군	2.6	0.6	0.5
양평군	3.0	1.5	1.9

경기도 성 및 연령별 평균 인구이동률(2012~2014)

단위 : %

성 별	남 성			여 성		
연령별	전입률	전출률	순이동률	전입률	전출률	순이동률
0 - 4세	20.8	19.7	1.1	20.7	19.6	1.1
5 - 9세	14.8	14.6	0.2	14.9	14.8	0.2
10 - 14세	12.1	12.1	0.0	11.7	11.7	0.0
15 - 19세	13.5	13.2	0.3	12.8	12.7	0.1
20 - 24세	16.2	15.4	0.8	17.4	16.5	0.9
25 - 29세	25.4	23.4	1.9	25.6	24.1	1.5
30 - 34세	26.9	25.2	1.7	25.3	23.7	1.7
35 - 39세	20.0	19.2	0.9	17.7	17.1	0.6
40 - 44세	15.2	15.0	0.2	14.0	13.8	0.1
45 - 49세	13.1	13.1	0.0	12.8	12.7	0.2
50 - 54세	12.1	12.0	0.1	12.4	12.0	0.3
55 - 59세	11.4	11.1	0.3	12.5	11.8	0.6
60 - 64세	11.4	10.9	0.5	12.4	11.7	0.7
65 - 69세	10.6	9.9	0.6	11.3	10.7	0.6
70 - 74세	9.8	9.1	0.7	10.7	10.3	0.4
75 - 79세	9.0	8.5	0.5	11.2	10.7	0.4
80세이상	10.0	9.4	0.6	13.5	12.9	0.6

전출지별 경기도 순이동자 비율 추이(2000~2014)

행정구역	2000	2001	2002	2003	2004	2005	2006	2007	2008	2009	2010	2011	2012	2013	2014
서울특별시	122,957	179,837	195,375	132,591	110,389	102,729	91,814	94,989	88,893	80,330	124,772	101,364	99,960	94,337	83,084
부산광역시	8,685	8,050	8,447	7,553	7,422	7,523	6,698	6,817	4,370	4,138	4,840	2,536	2,909	1,670	804
대구광역시	4,476	5,494	5,852	5,320	5,809	6,097	5,733	4,547	3,700	4,309	3,833	2,157	2,555	2,650	1,852
인천광역시	-18	11,439	24,524	23,624	9,964	529	-897	-10,036	-1,223	1,012	3,118	-13,392	-11,603	-11,148	-5,651
광주광역시	3,571	3,882	5,934	6,359	5,798	5,130	4,175	3,317	2,317	1,462	1,383	322	634	1,044	1,221
대전광역시	1,846	2,131	3,095	2,580	3,058	3,057	2,557	2,040	1,886	2,679	1,654	-55	-940	-57	2
울산광역시	1,557	1,122	1,693	2,158	2,192	2,014	1,731	681	108	743	806	454	-33	-60	-747
세종특별자치시	-	-	-	-	-	-	-	-	-	-	-	-	-3,902	-2,372	-5,701
강원도	4,499	4,724	7,986	6,469	5,198	5,743	4,090	1,880	-1,465	-2,418	-557	-3,537	-1,836	-2,391	-1,710
충청북도	2,165	3,641	5,663	3,705	3,574	3,541	-566	-1,943	-3,308	-1,432	-2,075	-3,919	-3,223	-2,743	-3,916
충청남도	3,006	3,969	8,478	2,053	-7,133	1,259	-2,396	-5,332	-4,687	-4,050	-4,496	-8,253	-4,372	-4,651	-5,256
전라북도	7,846	2,254	19,947	4,565	17,777	10,198	7,390	3,888	2,777	1,209	1,249	-1,398	553	-337	-1,723
전라남도	8,463	9,061	12,713	11,175	9,725	7,114	7,127	4,145	1,509	117	1,458	-479	441	-652	-1,486
경상북도	7,691	7,238	9,754	8,901	9,368	8,674	6,818	4,968	3,557	5,045	3,831	1,012	2,115	1,197	520
경상남도	6,617	5,633	5,856	4,381	5,349	4,803	3,879	2,448	1,559	939	3,034	-34	1,380	426	-110
제주특별자치도	665	472	465	609	385	440	480	691	604	70	-413	-979	-1,885	-2,782	-3,787

경기도 전입인구의 이동 인원별 구성비율 (2001~2014)

단위 : %

이동규모별	1인	2인	3인	4인	5인 이상
2001	53.8	13.3	14.0	15.0	3.9
2002	55.9	13.2	13.3	14.1	3.6
2003	59.4	13.2	12.4	12.0	3.0
2004	62.4	13.0	11.5	10.6	2.5
2005	63.2	12.7	11.3	10.3	2.5
2006	62.8	12.9	11.3	10.4	2.6
2007	64.8	13.0	10.6	9.3	2.3
2008	64.0	13.5	10.8	9.4	2.3
2009	63.6	13.5	10.9	9.6	2.4
2010	63.4	13.6	11.0	9.5	2.4
2011	63.1	13.6	11.1	9.6	2.5
2012	64.1	13.4	10.9	9.2	2.4
2013	63.7	13.5	11.0	9.2	2.5
2014	64.5	13.5	10.8	8.8	2.4

경기도 시군 출생지 거주비율 (2010)

행정구역	인구(1,000명)	출생지 거주인구(1,000명)	출생지거주비율(%)
수원시	1,054	236	22.4
성남시	936	163	17.4
용인시	847	102	12.0
부천시	842	143	16.9
안산시	699	118	16.9
안양시	597	101	17.0
화성시	474	70	14.7
평택시	382	127	33.2
시흥시	393	47	12.1
광명시	326	54	16.6
김포시	217	42	19.2
군포시	274	36	13.3
광주시	224	38	16.9
이천시	193	54	27.9
오산시	181	29	16.1
안성시	176	54	30.9
의왕시	143	16	11.1
하남시	138	23	16.8
여주시	100	33	32.7
양평군	82	24	29.2
과천시	66	8	11.9
고양시	897	131	14.6
남양주시	527	85	16.1
의정부시	415	84	20.3
파주시	324	79	24.4
양주시	184	27	14.5
구리시	185	28	15.4
포천시	137	41	29.8
동두천시	90	25	27.2
가평군	50	16	32.4
연천군	41	13	30.5

경기도 시군/연령별 전입/전출자 수 (2014)

행정구역	전입자 수						전출자 수					
	0~4세	5~14세	15-19세	20-34세	35-64세	65세이상	0~4세	5~14세	15-19세	20-34세	35-64세	65세이상
수원시	13,244	16,371	11,218	68,785	75,910	10,925	11,678	14,832	10,288	60,656	70,931	9,810
성남시	8,477	12,792	7,817	49,671	60,936	10,547	10,072	13,263	8,750	49,983	67,186	11,146
용인시	12,265	15,622	10,487	45,524	64,018	11,355	10,400	15,317	9,959	39,526	60,088	10,530
부천시	6,794	9,487	6,414	38,015	49,224	8,020	8,068	11,263	6,769	40,621	55,213	8,386
안산시	5,470	7,811	5,940	33,172	40,163	6,159	6,283	8,969	6,549	34,907	45,308	6,274
안양시	4,699	7,060	4,878	25,699	34,024	5,367	5,734	7,902	5,423	27,920	38,817	6,131
화성시	6,444	7,492	3,861	27,272	31,848	4,481	5,923	7,909	3,769	22,901	30,450	4,328
평택시	4,350	7,070	3,556	22,225	27,129	4,178	4,027	6,868	3,468	19,834	25,136	4,068
시흥시	3,246	4,478	2,850	17,124	22,992	2,961	3,607	5,181	3,180	17,869	24,957	3,178
광명시	3,082	4,313	2,385	14,189	19,074	3,133	3,939	4,984	2,579	15,651	22,245	3,510
김포시	6,805	7,938	3,179	19,953	31,255	4,831	3,617	4,949	2,491	13,157	20,681	3,490
군포시	3,358	3,928	2,200	14,623	17,828	3,015	3,710	4,227	2,235	13,665	18,644	2,907
광주시	3,150	3,902	2,994	14,345	20,624	3,192	2,521	3,654	2,395	10,630	16,311	2,624
이천시	1,884	2,838	2,617	8,992	10,266	1,657	2,067	3,297	2,756	9,552	10,694	1,513
오산시	2,264	2,335	1,437	11,548	11,263	1,680	2,258	2,672	1,394	10,431	11,288	1,630
안성시	1,310	2,497	1,853	7,225	9,039	1,478	1,391	2,730	1,898	7,764	9,004	1,447
의왕시	1,292	1,630	1,192	6,261	8,567	1,543	1,583	1,972	1,069	6,805	9,653	1,518
하남시	1,695	2,439	1,320	6,744	11,756	2,061	1,257	2,044	1,158	6,367	10,033	1,842
여주시	1,059	1,969	849	4,380	6,769	1,186	903	1,888	875	4,316	6,080	1,134
양평군	748	1,594	788	3,401	7,119	1,576	593	1,398	725	3,321	5,966	1,268
과천시	538	1,076	634	2,690	4,261	726	594	1,155	754	2,740	4,599	820
고양시	10,402	15,812	9,475	46,071	71,359	12,992	8,936	14,504	9,617	42,652	67,280	11,302
남양주시	7,187	8,805	5,724	25,266	41,801	8,214	5,338	7,862	4,942	21,603	35,237	7,051
의정부시	3,800	5,361	3,808	18,121	26,697	5,234	3,687	5,868	3,805	18,209	27,513	5,216
파주시	5,366	6,614	3,260	20,254	27,182	5,213	4,417	6,351	3,054	17,853	24,176	4,485
양주시	2,237	3,386	1,740	8,259	13,598	2,579	1,950	3,299	1,622	7,833	12,518	2,374
구리시	1,504	2,457	1,392	7,367	11,125	1,809	1,820	2,875	1,701	8,007	12,858	2,013
포천시	1,209	1,985	1,173	5,604	8,639	1,583	1,134	2,167	1,200	6,240	8,677	1,584
동두천시	1,005	1,562	919	4,240	6,761	1,565	1,027	1,622	931	4,325	6,795	1,439
가평군	331	553	557	1,848	3,528	773	422	615	502	2,113	2,941	683
연천군	308	448	198	1,756	1,960	540	431	456	223	1,948	1,956	483

경기도 성별 사망률 추이 (2000~2014)

년 도	전 체	남 성	여 성	남-여
2000	426.1	468.6	382.7	85.9
2001	414.2	455.4	372.1	83.3
2002	413.9	450.7	376.4	74.3
2003	406.0	447.6	363.7	83.9
2004	405.6	444.7	365.8	78.9
2005	402.8	443.7	361.2	82.5
2006	396.9	437.9	355.1	82.8
2007	396.1	432.7	358.8	73.9
2008	394.4	435.3	352.8	82.5
2009	396.7	440.6	352.2	88.4
2010	412.2	455.6	368.2	87.4
2011	411.7	457.5	365.2	92.3
2012	426.7	472.6	380.3	92.3
2013	422.5	463.8	380.7	83.1
2014	421.6	464.9	377.9	87.0

경기도 시군 사망률 변화 (2000/2004/2014)

행정구역	2000	2004	2014
수원시	323.4	341.5	371.6
성남시	368.1	339.6	404.6
용인시	409.2	366.0	358.8
부천시	350.8	343.4	405.5
안산시	333.9	310.8	385.9
안양시	350.9	350.7	369.3
화성시	695.7	547.1	358.9
평택시	542.7	499.2	485.3
시흥시	318.3	302.6	346.0
광명시	375.4	367.0	392.2
김포시	502.8	469.9	388.9
군포시	320.2	323.6	346.4
광주시	559.3	461.8	398.4
이천시	565.0	514.7	512.9
오산시	391.0	330.7	358.9
안성시	723.5	634.8	620.7
의왕시	375.4	397.3	405.0
하남시	477.6	463.9	471.1
여주시	794.7	768.2	776.5
양평군	880.6	858.7	873.2
과천시	334.8	351.9	357.4
고양시	363.3	360.8	414.1
남양주시	453.7	451.8	409.2
의정부시	420.7	426.3	459.9
파주시	700.4	593.0	525.6
양주시	587.7	539.5	521.4
구리시	420.7	362.3	387.9
포천시	718.5	646.7	679.3
동두천시	636.5	680.7	705.9
가평군	983.1	991.8	859.5
연천군	780.8	859.5	856.6

경기도 사망원인 변화 추이

년 도	악성 신생물(암)	뇌혈관 질환	심장 질환	간질환	당 뇨	자 살	알쯔 하이머병
2004	106.7	57.2	28.6	16.1	21.7	22	2
2005	107.6	50.2	29.8	14.1	23.3	23.8	1.4
2006	108.6	48.1	31.8	12.5	21.9	20.5	2.1
2007	110	44.2	32.5	11.5	20.4	22.1	2.9
2008	110.1	42.7	31.4	11.5	19	24.1	2.6
2009	112.9	40.5	32.2	11.2	18.9	28.9	2
2010	117	43	34.1	10.9	20	29.5	1.7
2011	115.2	39.4	35.3	11.1	20.6	30.5	2.2
2012	118.8	42.5	37.1	11.1	23.3	27	3.6
2013	120.5	41.1	35.6	11.1	21.9	27.9	5.3
2014	122.3	38.1	40	10.7	21.5	25.7	6.2

경기도 시군/성별 자살률 (2014)

단위 : %

행정구역	남 성	여 성
경기도	34.3	13.5
수원시	32.0	12.1
성남시	32.1	13.5
용인시	26.6	12.4
부천시	34.3	14.0
안산시	44.1	15.1
안양시	30.5	12.1
화성시	31.1	10.9
평택시	45.5	16.0
시흥시	33.5	16.1
광명시	30.9	11.3
김포시	31.6	13.7
군포시	32.8	8.5
광주시	25.2	14.8
이천시	31.8	12.9
오산시	43.8	11.7
안성시	43.1	10.8
의왕시	30.3	11.1
하남시	28.1	9.9
여주시	35.0	22.9
양평군	44.3	11.1
과천시	22.7	11.8
고양시	33.2	14.0
남양주시	36.5	18.1
의정부시	35.9	15.3
파주시	36.7	14.9
양주시	45.8	18.3
구리시	31.7	9.5
포천시	42.6	10.1
동두천시	38.1	13.8
가평군	40.3	15.9
연천군	40.5	14.6

경기도 시군 노인 인구비율 (2004/2014)

단위 : %

행정구역	2004	2014
경기도	6.6	9.9
수원시	5.0	7.9
성남시	6.0	10.1
용인시	6.5	10.1
부천시	5.4	8.9
안산시	4.7	7.4
안양시	5.8	9.3
화성시	9.0	8.3
평택시	8.1	10.8
시흥시	4.6	7.2
광명시	6.1	9.4
김포시	7.8	10.4
군포시	5.7	8.9
광주시	7.0	10.0
이천시	8.3	11.4
오산시	5.0	6.9
안성시	10.9	13.5
의왕시	6.2	9.5
하남시	6.9	11.3
여주시	14.3	16.8
양평군	12.1	20.1
과천시	7.3	10.7
고양시	6.8	10.1
남양주시	7.2	10.4
의정부시	6.7	11.5
파주시	10.0	11.5
양주시	7.7	12.0
구리시	5.8	9.6
포천시	9.8	14.6
동두천시	9.6	15.0
가평군	15.5	20.7
연천군	15.0	21.4

기대수명

단위 : 년

	2004년			2014년		
행정구역	전체	남	여	전체	남	여
경기도	78.6	75.3	81.7	83.1	79.7	86.2
수원시	78.3	74.8	81.6	82.5	79.4	85.3
성남시	80.2	76.7	83.5	83.8	80.7	86.5
용인시	79.8	76.8	82.4	84.3	81.4	86.9
부천시	78.8	75.1	82.2	82.7	79.2	85.8
안산시	78.5	75.0	81.7	82.2	78.1	85.9
안양시	73.7	76.1	82.0	84.2	80.7	87.2
화성시	77.6	74.4	80.9	83.2	79.9	86.4
평택시	77.6	74.3	80.8	82.3	78.7	85.7
시흥시	78.2	75.0	81.2	82.8	79.5	86.0
광명시	79.2	75.9	82.3	83.0	79.6	86.0
김포시	78.7	75.2	82.0	84.3	81.0	87.3
군포시	79.7	76.6	82.4	85.0	81.6	88.0
광주시	77.9	74.6	81.2	83.2	79.9	86.2
이천시	77.6	74.3	80.9	82.6	78.9	86.2
오산시	78.6	75.3	81.7	82.6	79.1	85.8
안성시	77.5	73.9	81.1	81.7	77.7	85.6
의왕시	78.4	74.1	82.6	83.3	81.1	85.3
하남시	78.3	75.3	81.2	82.9	81.8	85.8
여주시	76.0	72.7	76.9	81.2	79.6	85.7
양평군	77.2	72.8	78.6	81.7	76.5	81.9
과천시	81.3	77.8	82.5	87.6	84.2	90.2
고양시	79.3	76.7	82.6	83.6	80.5	86.3
남양주시	78.3	75.2	81.4	83.6	80.7	86.2
의정부시	69.5	65.8	73.6	74.1	70.9	77.4
파주시	77.7	75.0	80.4	81.8	78.2	85.4
양주시	76.6	73.7	80.7	82.0	78.4	85.1
구리시	79.1	75.2	82.7	83.8	80.4	86.8
포천시	76.5	73.7	79.4	81.3	78.0	84.6
동두천시	75.4	72.3	78.7	80.1	75.6	84.9
가평군	75.1	71.9	78.6	81.7	77.9	85.5
연천군	78.3	74.8	81.8	87.5	80.8	94.8

경기도 시군 노인자살률 (2007~2013)

단위 : 명, 인구10만명당 자살자 수

행정구역	2007	2008	2009	2010	2011	2012	2013	평 균
경기도	83	78.8	85.7	91.1	90.5	79.6	72.7	83.1
수원시	70.7	84.4	71.1	106.4	109.5	73.3	81.7	85.3
성남시	70.9	51	65.3	66.4	71.4	62.2	50.3	62.5
용인시	73.5	72	82	86.2	83.4	74.1	65.8	76.7
부천시	76	66.6	73.8	67.4	65.3	70.8	54.3	67.7
안산시	109.9	91.1	98.7	90	113	58.3	77.8	91.3
안양시	45.4	31.9	59.1	56.6	91.8	80.5	62	61
화성시	121.7	95.1	114.1	119.1	99.9	103.2	75.2	104
평택시	100.8	98.1	78.9	136.3	123.4	107.2	85.4	104.3
시흥시	66.4	76.2	94.2	110.1	87.8	84.9	63	83.2
광명시	87.6	129.2	80.1	100.7	113.2	77	86.1	96.3
김포시	74.3	98.8	41.4	107	87.6	61.3	74.7	77.9
군포시	80.4	76.2	63.7	79.8	103.2	55.8	78	76.7
광주시	72.8	78.2	88.6	88.2	78.1	120.2	74.2	85.38
이천시	104.8	121.6	133.2	138.2	163.2	88	76	117.9
오산시	156.5	156.2	88.5	65.4	136.7	118.6	141	123.3
안성시	99.9	95.1	139.8	102.3	85.4	112.7	71.3	100.9
의왕시	39.8	57	99.5	101.8	57	53.6	121	75.7
하남시	64.9	59.8	94.1	65.8	77.9	75.1	71.4	72.7
여주시	69	79.4	128.3	105.2	108.9	105.3	95.7	98.8
양평군	120.1	82.6	60.9	98.3	77.6	83.9	74.9	85.5
과천시	19.2	52.5	96.5	46.1	44.8	13	55.3	51.1
고양시	53.5	62	70.5	64.5	72.9	72.9	70.2	66.7
남양주시	99.2	89	98.6	94.6	92.5	79.3	72.3	89.3
의정부시	92.1	84.6	105.5	83.9	92.8	56.6	43	79.8
파주시	80.4	69.4	68.9	84.1	94.4	107.7	68	81.9
양주시	110	113	84.5	114.1	78.5	125.1	96.9	103.1
구리시	83.6	93	136.6	118.4	76.2	85.1	58.1	93
포천시	168.8	75	149.8	110.5	93.5	99.7	141.7	119.9
동두천시	101.7	65.7	115.2	117.9	89.2	38.4	72.8	85.8
가평군	85.1	90.3	125.1	92.2	35.6	111.6	98.9	91.3
연천군	141.3	160.6	71.9	139.6	102.1	55	107.1	111.1

경기도 시군 노인자살자 수 (2007~2013)

단위 : 명

행정구역	2007	2008	2009	2010	2011	2012	2013	평 균
경기도	697	706	808	899	936	868	837	821.6
수원시	45	57	50	78	83	59	70	63.1
성남시	49	37	50	54	60	55	47	50.3
용인시	43	46	56	63	65	62	59	56.3
부천시	41	38	44	42	42	48	39	42
안산시	42	37	42	40	52	28	39	40
안양시	19	14	27	27	45	41	33	29.4
화성시	35	31	41	45	39	42	32	37.9
평택시	36	37	31	56	52	47	39	42.6
시흥시	14	17	22	27	22	22	17	20.1
광명시	20	31	20	27	32	23	27	25.7
김포시	14	20	9	25	22	17	23	18.6
군포시	15	15	13	17	23	13	19	16.4
광주시	13	15	18	19	18	30	20	19
이천시	19	23	26	28	34	19	17	23.7
오산시	12	13	8	7	16	15	19	12.9
안성시	19	19	29	22	19	26	17	21.6
의왕시	4	6	11	12	7	7	17	9.1
하남시	7	7	12	9	11	11	11	9.7
여주시	10	12	20	17	18	18	17	16
양평군	18	13	10	17	18	18	17	14.7
과천시	1	3	6	3	3	3	4	3.3
고양시	39	48	57	54	63	66	67	56.3
남양주시	39	38	45	47	49	45	44	43.9
의정부시	31	31	41	34	39	25	20	31.6
파주시	25	23	24	31	37	45	30	30.7
양주시	17	19	15	22	16	27	22	19.7
구리시	11	13	20	18	12	14	10	14
포천시	30	14	29	22	19	21	31	23.7
동두천시	10	7	13	14	11	5	10	10
가평군	8	9	13	10	4	13	12	9.9
연천군	11	13	6	12	9	5	10	9.4

집필진

김정호 _ 아주대학교 경제학과 교수
심은영 _ 서울대 보건환경연구소 선임연구원
김수연 _ 경기도청 인구정책TF팀 사무관

참 고

국가통계포털 _ http://kosis.kr/
서울특별시 도시계획국 _ 서울특별시 알기 쉬운 도시계획 용어(2012년)
이원도,빈미영,문주혁,조창현<경기도 대중교통접근성 취약지역 분석 및 정책제언> _ 대한교통학회 발표자료(2012년 10월)
통계개발원 _ 한국의 사회동향(2014년)
통계개발원 _ 인구주택총조사 자료를 활용한 도시 간 통근유형 분석, 연구보고서(2014년)
통계설명자료 _ http://meta.narastat.kr
통계청 _ 2014년 국내인구이동 통계, 보도자료(2015년)
마이크로 데이터 통합시스템 _ https://mdis.kostat.go.kr

NEXT경기

경기도청 | 16444 경기도 수원시 팔달구 효원로 | 기획조정실 미래전략담당관 인구정책TF팀
T 031-8008-2656 F 031-8008-2669 www.gg.go.kr